

CARTINA DEI SENTIERI

Hiking map
Wanderkarte

VAL DI FASSA DOLOMITES

Val Di Fassa. Dove sei di casa
Where you feel at home
Wo du zu Hause bist

fassa.com

TRENTINO

10 CONSIGLI PER VIVERE AL MEGLIO LA VOSTRA ESPERIENZA OUTDOOR

10 TIPS TO LIVE THE BEST OUTDOOR EXPERIENCE

10 TIPPS FÜR IHRE OUTDOOR-ERLEBNISSE

1. Pianificate l'escursione in base alle vostre capacità ed al meteo. Plan your excursion according to your skills and the weather. Planen Sie Ihre Tour aufgrund Ihrer körperlichen Kondition und informieren Sie sich über die Wetterbedingungen.
2. Andate piano, godetevi il panorama ed il silenzio. Walk slowly, enjoy the landscape and the silence. Hetzen Sie nicht, sondern genießen Sie das Panorama und die Ruhe.
3. Comunicate a qualcuno di fiducia la zona dove state andando e l'orario presunto di ritorno. Inform someone you trust with your itinerary and estimated return time. Informieren Sie eine Vertrauensperson über Ihr Ausflugsziel und die geplante Rückkunft.
4. Affidatevi ai professionisti. Rely on professionals. Wenden Sie sich an die Outdoor Experten.
5. Aiutate chi è in difficoltà. In caso di reale necessità chiamate il Numero Unico di Emergenza 112. Help those in distress. In case of real need call assistance on Emergency Number 112. Helfen Sie denen, die in Not sind. In wirklichen Notfällen rufen Sie die einheitliche Notrufnummer 112 an.
6. Assicuratevi di avere con voi abbigliamento e attrezzatura adeguati, sufficiente acqua e qualche snack. Make sure you have suitable clothes and equipment and enough water and some snacks. Achten Sie auf die passende Kleidung und Ausrüstung. Packen Sie genügend Proviant und Wasser in Ihren Rucksack.
7. Rispettate l'ambiente che vi circonda e chi ci vive portando a valle i rifiuti. Respect the environment around you and its inhabitants. Bring back your rubbish. Schützen Sie die Umwelt. Nehmen Sie Ihre Abfälle wieder mit nach Hause.
8. Seguite i sentieri segnati evitando quelli del bike park. Follow the marked trails avoiding those in the bike park. Folgen Sie den markierten Wegen und vermeiden Sie die Bikepark-Trails.
9. Per tutelare le meraviglie della natura, lasciate ogni elemento al suo posto. To protect the wonders of nature, leave everything in its place. Achten Sie auf ein respektvolles Verhalten gegenüber der Natur und ihrer Lebewesen.
10. Fatevi accompagnare dal vostro amico animale, ma solo con il guinzaglio. Bring your pet along, but keep it on a leash. Halten Sie Ihren Vierbeiner stets an der Leine.

LA MAGGIOR PARTE DEGLI ESCURSIONISTI GIÀ SEGUE QUESTI CONSIGLI!
MOST HIKERS ALREADY FOLLOW THESE TIPS!
DIE MEISTEN WANDERER BEFOLGEN BEREITS DIESE TIPPS!

Info aggiornate sugli itinerari percorribili
All updates on possible routes
Aktuelle Infos über mögliche Routen
fassa.com

APT VAL DI FASSA
Strèda Roma, 36 - 38032 Canazei (TN) - Tel. +39 0462 609500
info@fassa.com | www.fassa.com

CONCEPT 2025 WHITE, RED & GREEN
ED. 2025 - ARCHIVIO IMMAGINI APT VAL DI FASSA, F. MODICA, P. RAMIREZ, M. RIZZI

PANORAMA PASS FREE TO MOVE

Il tuo pass per le Dolomiti in estate
Per spostarti facilmente in quota c'è PanoramaPass, una tessera che permette di viaggiare senza limiti (anche con più corse giornaliere) su funivie, cabinovie e seggiovie aperte in estate in Val di Fassa. Valido su 31 impianti, è un'offerta straordinaria per conoscere le Dolomiti portandosi comodamente sopra i 2.000 m, avventurarsi lungo i numerosi sentieri o semplicemente godere dei panorami più incantevoli in uno dei tanti rifugi. PanoramaPass è disponibile in tre diverse formule d'acquisto ed è anche acquistabile online.
Scopri di più su fassa.com

Your pass for the Dolomites in summer
To move easily at altitude you can use the PanoramaPass, a card that allows people to travel without limits (even more runs a day) by cableways, cabin lifts and chair lifts open in summer in Val di Fassa. Valid on 31 lifts, it is an extraordinary offer to discover the Dolomites, by easily getting over 2,000 metres of altitude, venture along the numerous mountain tracks or simply enjoy the most enchanting landscapes in one of the several mountain huts. PanoramaPass is available in three different formulas.
Find out more at fassa.com

Dein Pass für die Dolomiten im Sommer
Nutzen Sie PanoramaPass um sich so umweltfreundlich wie möglich im Hochgebirge fortzubewegen. Das Ticket ermöglicht den unbegrenzten Zugang (auch mehrmals am Tag) zu Seilbahnen, Kabinenbahnen und Sesselliften, die im Sommer im Val di Fassa in Betrieb sind. Gültig auf 31 Liftanlagen es ist ein einzigartiges Angebot, um bequem die schönsten Wanderwege der Dolomiten zu entdecken und einzigartigen Ausblicke in einer der unzähligen Berghütten zu genießen. PanoramaPass ist in drei Formeln erhältlich.
Entdecken Sie mehr auf fassa.com

CLASSICS

I 10 itinerari iconici della Val di Fassa

* THE 10 MOST ICONIC HIKING TOURS OF VAL DI FASSA
* DIE 10 BELIEBTESTEN TOUREN IM FASSATAL

MOENA (RONCHI) - LE CUNE - PASSO LUSIA - LAGHI DI LUSIA - COLVERE - VALBONA - RONCHI
Start & Finish: Moena (Ronchi)

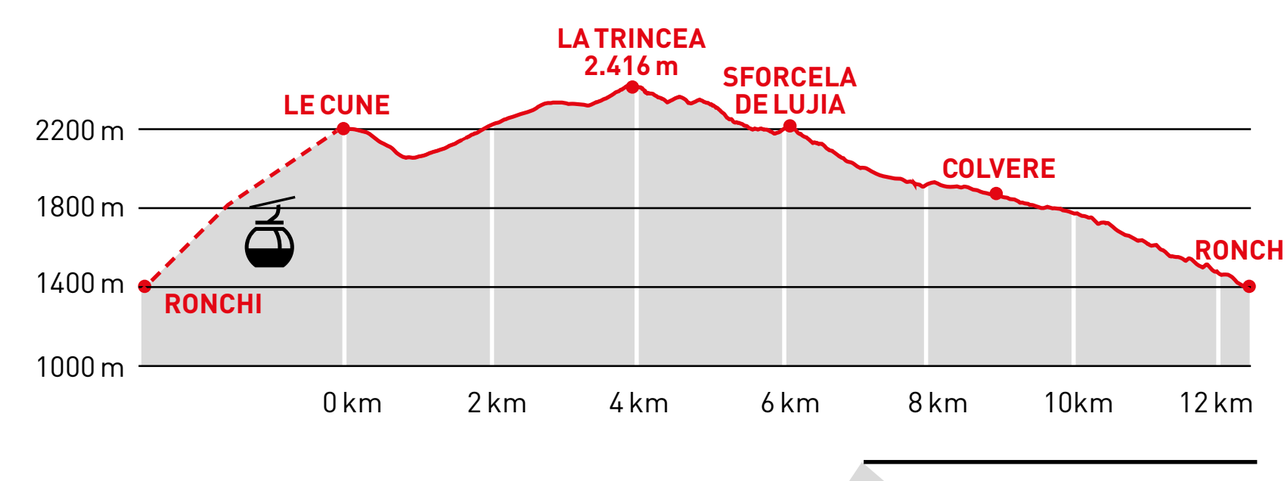

12,2 km · 5h 30' · ↗ 403 m · ↘ 1.234 m · 2.416 m / 1.354 m
RONCHI - VALBONA - LE CUNE 2,6 km

CAI SAT 614 / 633 / 634 / 625 / s.c. x RONCHI

SAN PELLEGRINO - RIF. FUCIADE - VAL FREDDA - RIF. FLORA ALPINA - MALGA BOER - SAN PELLEGRINO
Start & Finish: San Pellegrino

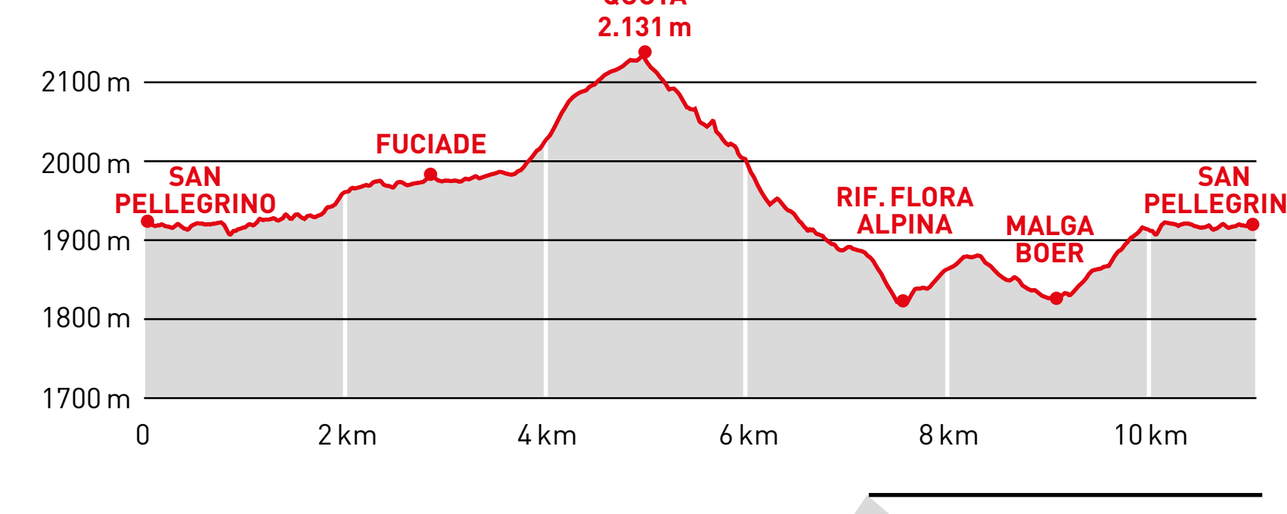

11,1 km · 4h 15' · ↗ 404 m · ↘ 404 m · 2.131 m / 1.803 m

CAI SAT 607 / CAI 670 / 694 / s. f. VAL FREDDA / CAI SAT 607

SAN PELLEGRINO - PASSO DELLE SELLE - VAL MONZONI - POZZA
START & FINISH: San Pellegrino - Pozza



9,1 km · 4h 00' · ↗ 260 m · ↘ 1.107 m · 2.528 m / 1.421 m
SAN PELLEGRINO - COSTABELLA 1,6 km · x SAN PELLEGRINO

CAI SAT 604A / 604B / 604 / 603 / s.f. VAL S. NICOLÒ

RIF. PAOLINA (CAREZZA) - RIFUGI RODA DI VAEL E BAITA PEDERIVA - MALGA VAEL - CIAMPEDIE (VIGO)
Start & Finish: Rif. Paolina (Carezza) - Vigo

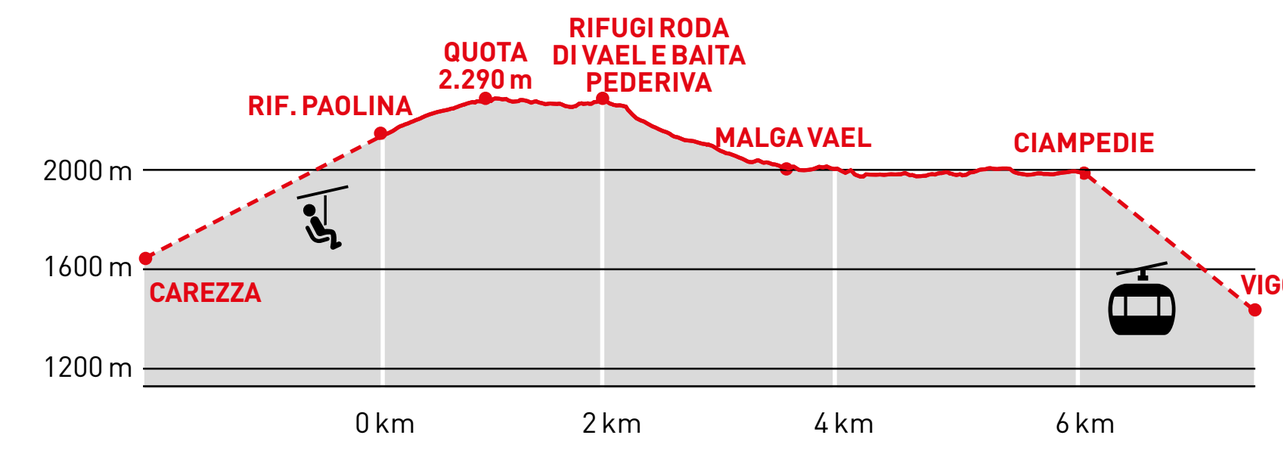

5,9 km · 2h 35' · ↗ 196 m · ↘ 321 m · 2.290 m / 1.998 m
CAREZZA - PAOLINA 1,9 km · VIGO - CATINACCIO 1,4 km · x PASSO COSTALUNGA/ CAREZZA

CAI SAT 539 / 549 / 545

VIGO (CIAMPEDIE) - GARDECCIA - RIFUGI VAJOLET E PREUSS - RIFUGIO RE ALBERTO I - GARDECCIA - CIAMPEDIE (VIGO)
START & FINISH: Vigo

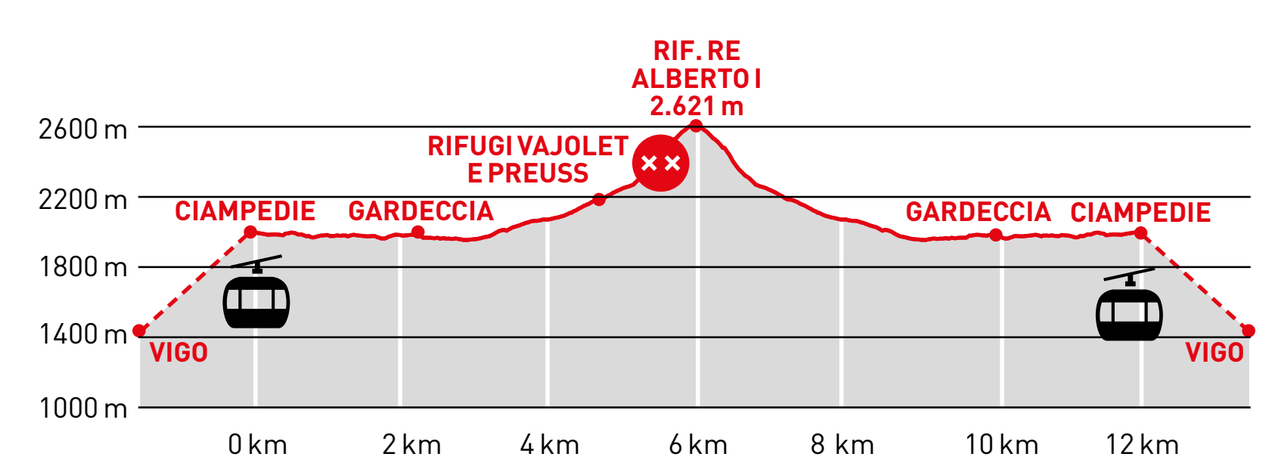

11,7 km · 5h 10' · ↗ 700 m · ↘ 700 m · 2.621 m / 1.998 m
VIGO - CATINACCIO 1,4 km · VIGO - CATINACCIO 1,4 km

CAI SAT 540 / 546 / 542 / 546 / 540

VIGO (CIAMPEDIE) - GARDECCIA - PASSO PRINCIPE - PAS DE ANTERMOA - RIFUGIO ANTERMOIA - VAL DURON - CAMPITELLO
Start & Finish: Vigo - Campitello

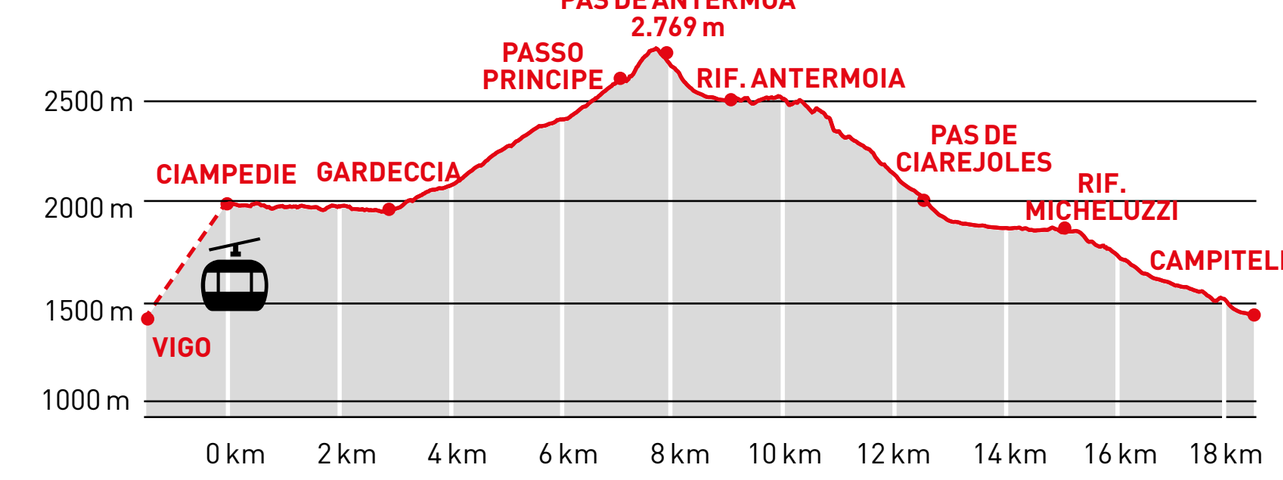

18,5 km · 8h 15' · ↗ 852 m · ↘ 1.426 m · 2.769 m / 1.427 m
VIGO - CATINACCIO 1,4 km · x VIGO

CAI SAT 540 / 546 / 584 / 580 / 578 / 532

POZZA (BUFFAURE) - COL DE VALVACIN - CRESTE DEL BUFFAURE - SENTIERO I TREC - VAL SAN NICOLÒ - POZZA
Start & Finish: Pozza

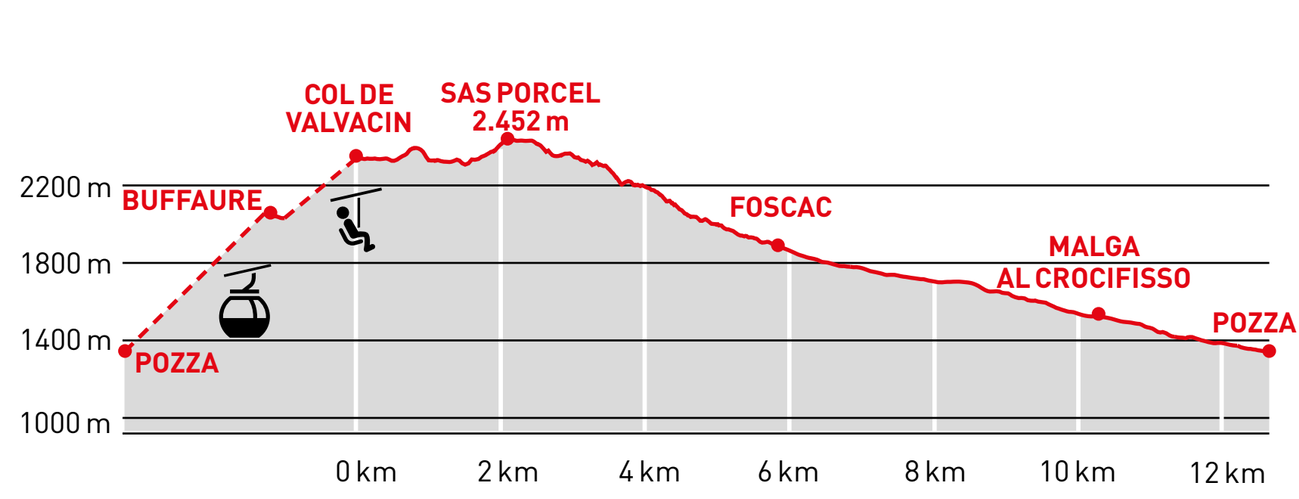

12,4 km · 5h 00' · ↗ 201 m · ↘ 1.206 m · 2.452 m / 1.346 m
POZZA - BUFFAURE 1,9 km · BUFFAURE - COL DE VALVACIN 1 km

CAI SAT 613 / 613B / sentiero I TREC / 608 / s.f. VAL S. NICOLÒ

CAMPITELLO (COL RODELLA) - SENTIERO FRIEDRICH AUGUST - PASSO DURON - VAL DURON - CAMPITELLO
Start & Finish: Campitello

Estate 2025: funivia Col Rodella chiusa
Summer 2025: Col Rodella cable car closed
Sommer 2025: Col Rodella Seilbahn geschlossen

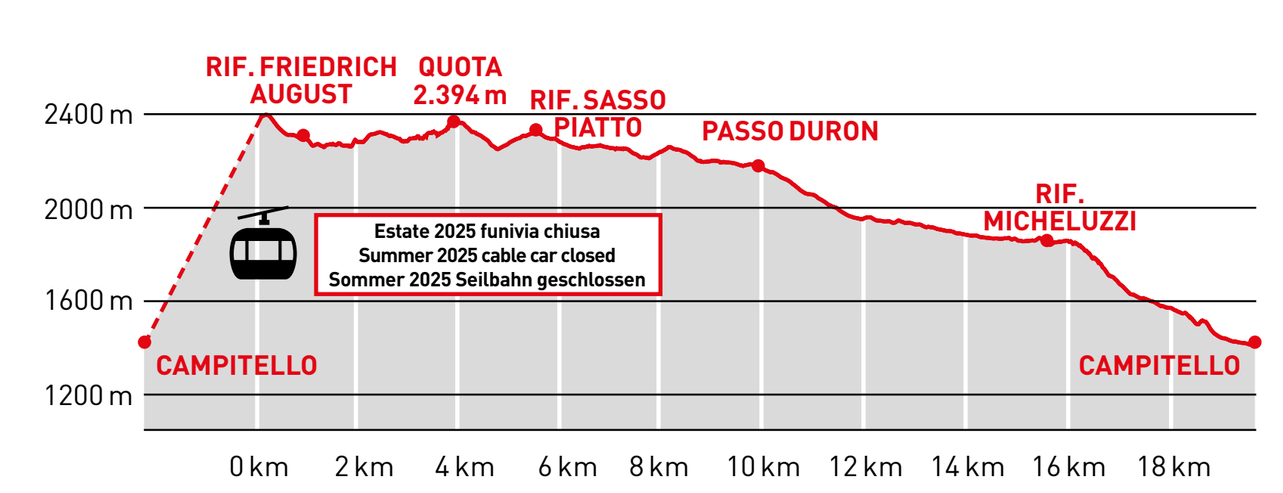

19,4 km · 7h 05' · ↗ 284 m · ↘ 1.254 m · 2.394 m / 1.411 m
CAMPITELLO - COL RODELLA 2,3 km (Estate 2025 funivia chiusa / Summer 2025 cable car closed / Sommer 2025 Seilbahn geschlossen)

CAI SAT 529 / 557 / 594 / 532

ALBA - COL DEI ROSSI - VIEL DAL PAN - FEDAIA - ALBA
Start & Finish: Alba

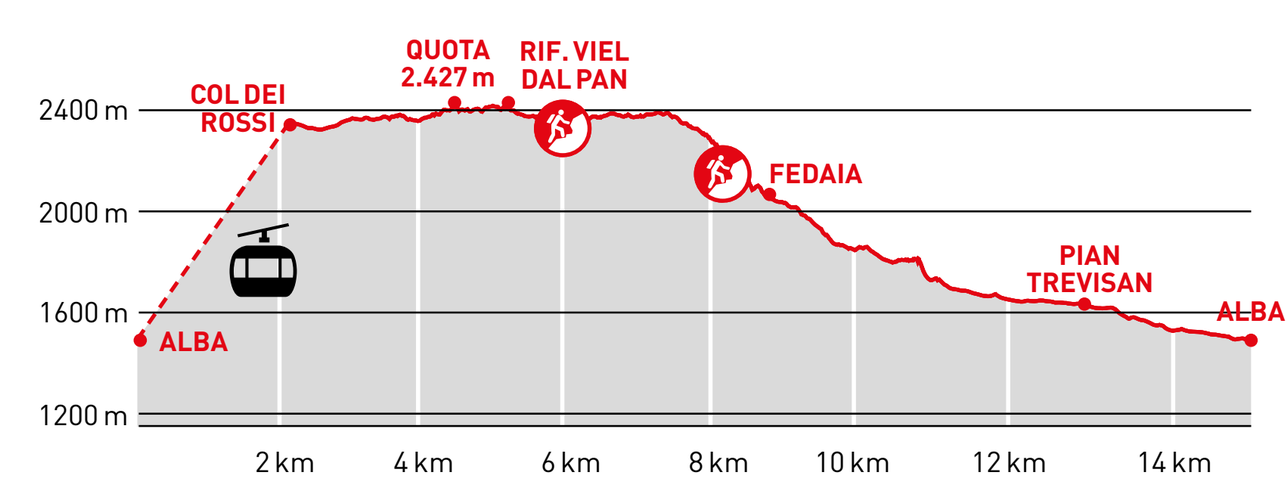

15,6 km · 5h 30' · ↗ 168 m · ↘ 1.032 m · 2.427 m / 1.492 m
ALBA - COL DEI ROSSI 2,1 km · FEDAIA - ALBA

CAI SAT 601 / 605

PASSO PORDOI - SASS PORDOI - FORCELLA PORDOI - PIZ BOÈ - RIF. BOÈ - FORCELLA PORDOI - PASSO PORDOI
Start & Finish: Passo Pordoi

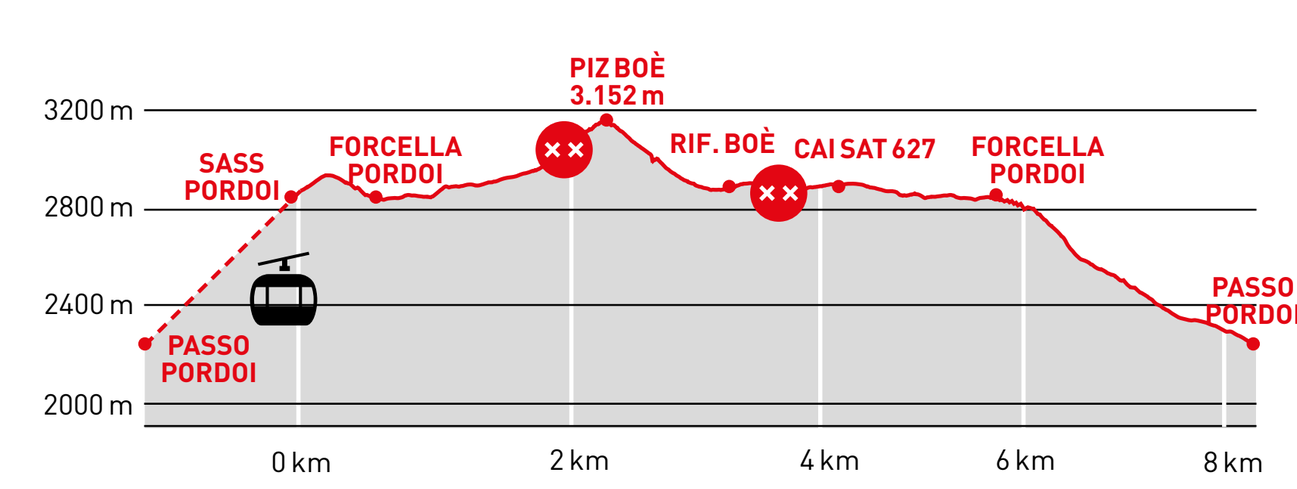

8,3 km · 4h 15' · ↗ 383 m · ↘ 1.008 m · 3.152 m / 2.239 m
SASS PORDOI 1,3 km

CAI SAT 627A / 627 / 638 / 627

EXPLORE

10 itinerari alternativi per scoprire la Val di Fassa

*10 ALTERNATIVE HIKING TOURS TO DISCOVER VAL DI FASSA
*10 WEITERE TOUREN ZUR ENTDECKUNG DES FASSATALS

MOENA (RONCHI) - VALBONA - SFORCELA DE POZIL - SAS DA MESODÌ - VALBONA - RONCHI
Start & Finish: Moena (Ronchi)

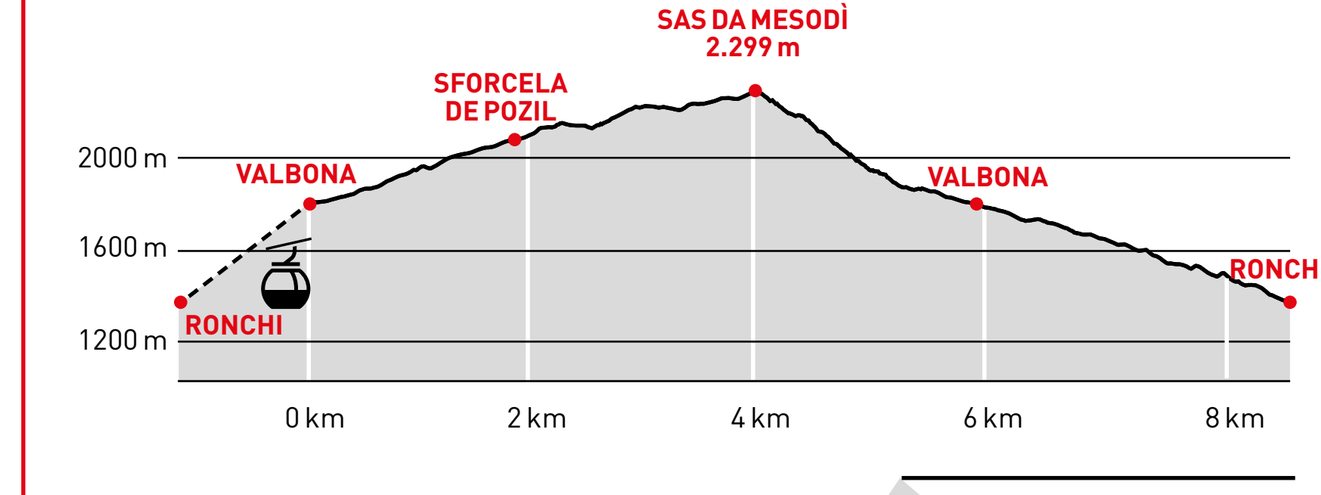

8,6 km · 4h 15' · ↗ 473 m · ↘ 905 m · 2.299 m / 1.367 m
RONCHI - VALBONA 1,2 km

CAI SAT 622 / 614 / s. c. x RONCHI

SAN PELLEGRINO (COL MARGHERITA) - SENTIERO GEOLOGICO - LAGO CAVIA - SAN PELLEGRINO
Start & Finish: San Pellegrino

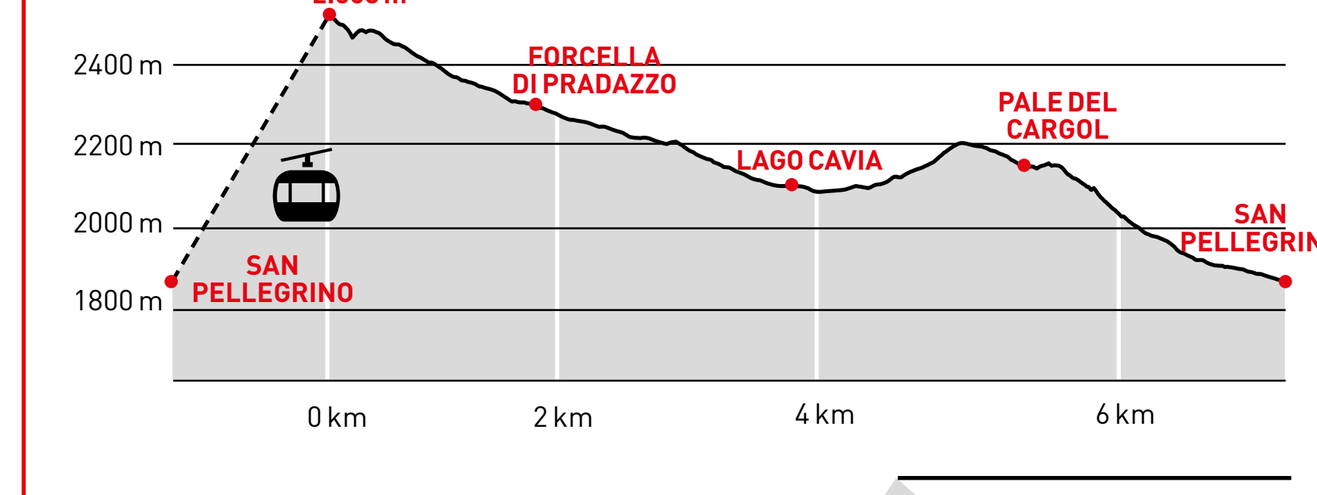

7,8 km · 3h 00' · ↗ 125 m · ↘ 759 m · 2.510 m / 1.869 m
COL MARGHERITA 1,3 km

CAI SAT 695 / x 658 / 658

SORAGA - TAMION - COSTA BERGOUSA - MALGA RONCAC - PALUA - SORAGA
Start & Finish: Soraga

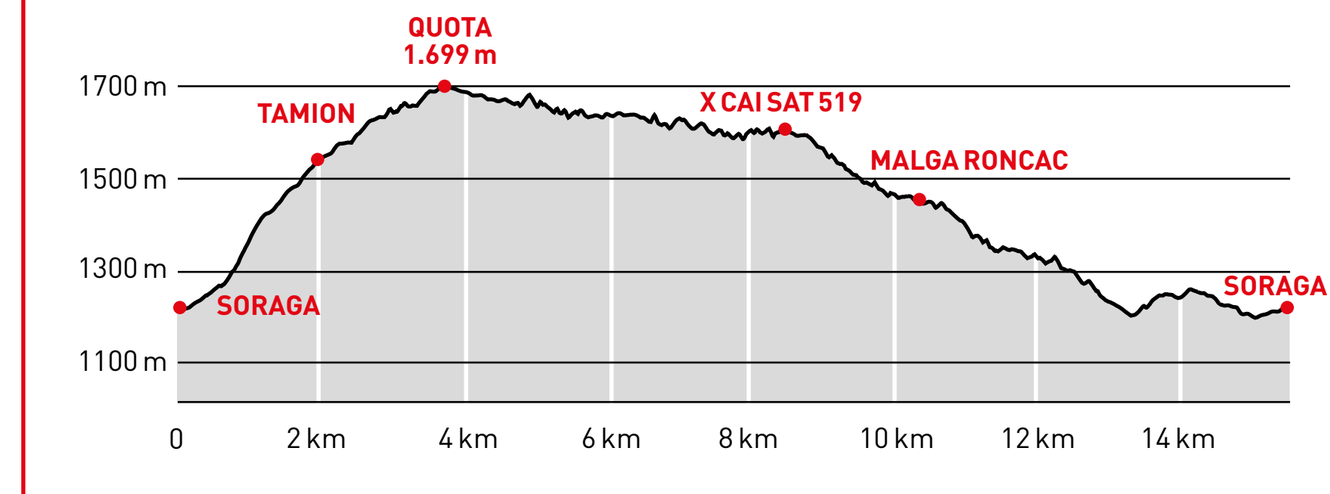

15,6 km · 6h 30' · ↗ 563 m · ↘ 557 m · 1.699 m / 1.199 m

CAI SAT 556 / s. f. COSTA BERGOUSA / 519

POZZA (COL DE VALVACIN) - CRESTE DEL BUFFAURE - SELA BRUNÉCH - SELA DE CIAMOL - COL BEL - MALGA JUMELA - POZZA (FAVÈ)
Start & Finish: Pozza (Col de Valvacin) - Pozza (Favè)

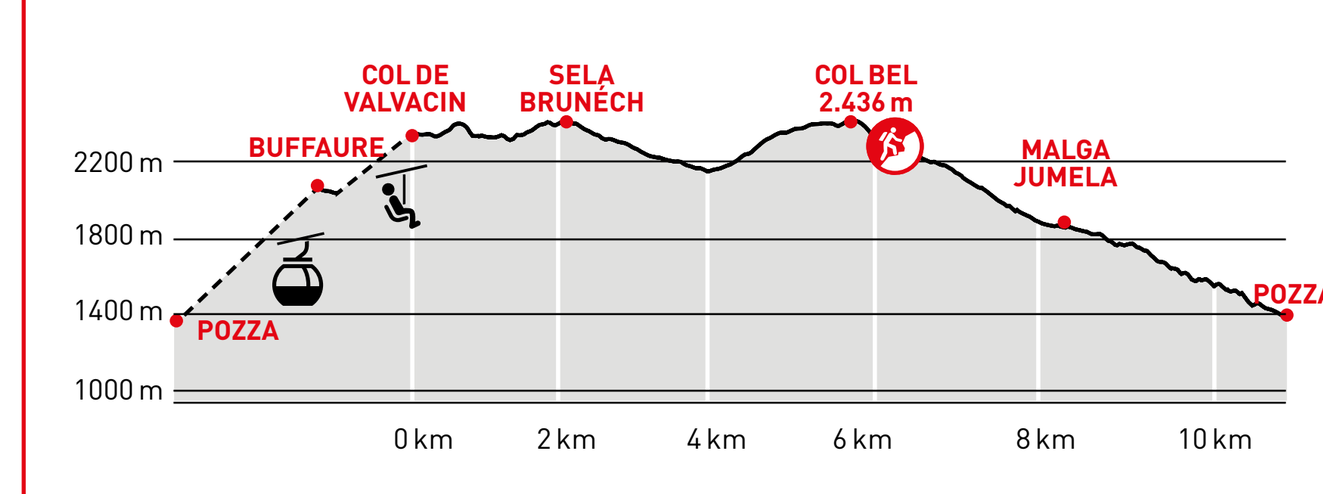

10,9 km · 5h 30' · ↗ 281 m · ↘ 1.267 m · 2.436 m / 1.370 m
POZZA - BUFFAURE 1,9 km · BUFFAURE - COL DE VALVACIN 1 km

CAI SAT 613 / sent. x SELA DE CIAMOL / x COL BEL / 644 / 644B

POZZA (VIDOR) - VAL MONZONI - RIF. VALLACCIA - SAS DA LES UNDESC - RIF. VALLACCIA - POZZA (VIDOR)
Start & Finish: Pozza (Vidor)

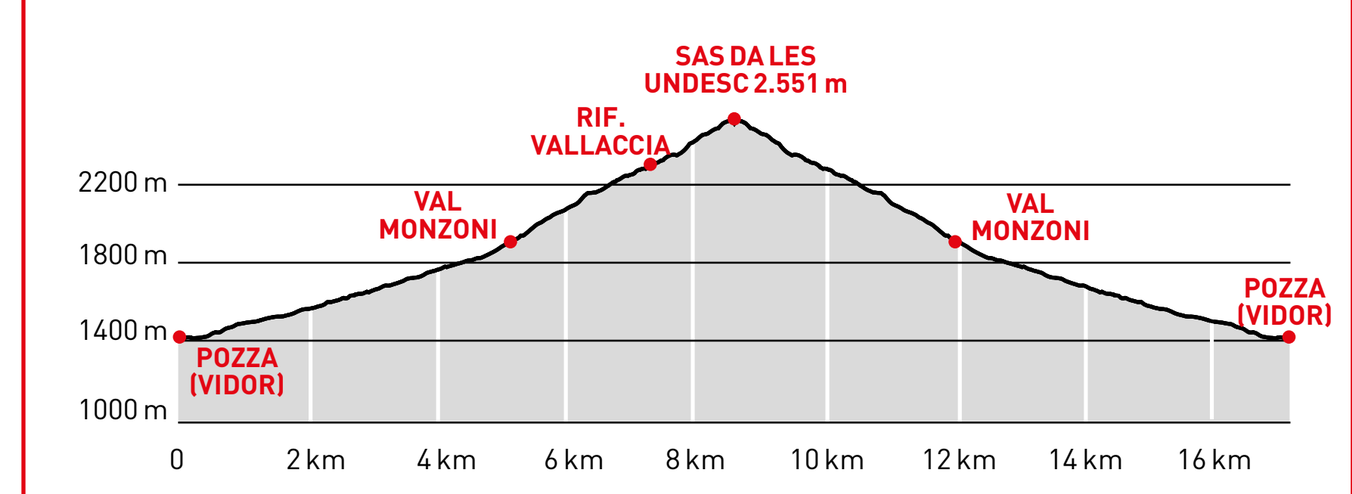

16,6 km · 7h 35' · ↗ 1.166 m · ↘ 1.166 m · 2.551 m / 1.410 m

s.f. VAL S. NICOLÒ / CAI SAT 603 / 624 / 603 / s.f. VAL S. NICOLÒ

MAZZIN - VAL DE UDAI - CAMERLOI - VAL DE DONA - RES. SOLARIA - MAZZIN
Start & Finish: Mazzin

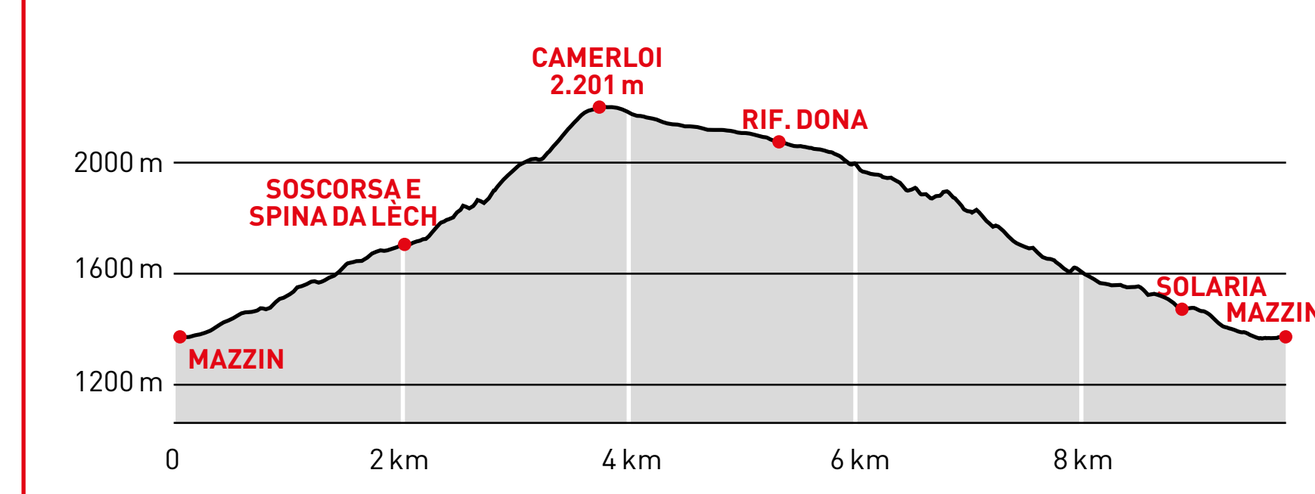

9,8 km · 4h 50' · ↗ 830 m · ↘ 827 m · 2.201 m / 1.371 m

CAI SAT 580 / 577 / x MAZZIN

CAMPITELLO (COL RODELLA) - VAL SALEI - CASCATE BASALTICHE - CANAZEI - CAMPITELLO
Start & Finish: Campitello

Estate 2025: funivia Col Rodella chiusa
Summer 2025: Col Rodella cable car closed
Sommer 2025: Col Rodella Seilbahn geschlossen

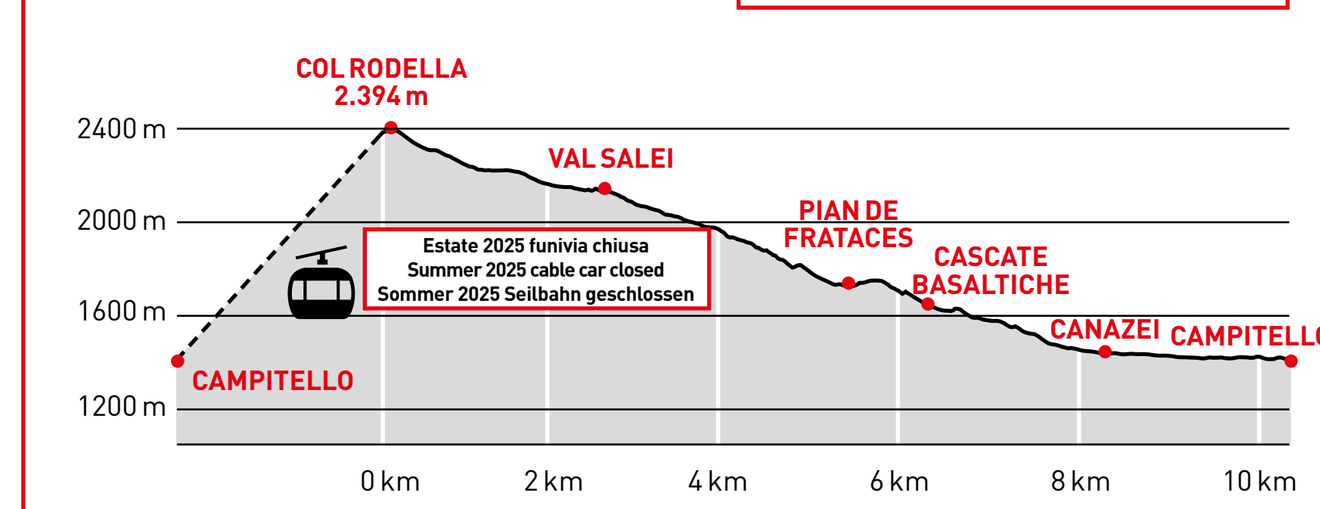

10,1 km · 3h 40' · ↗ 18 m · ↘ 993 m · 2.394 m / 1.408 m
CAMPITELLO - COL RODELLA 2,3 km (Estate 2025 funivia chiusa / Summer 2025 cable car closed / Sommer 2025 Seilbahn geschlossen) · CANAZEI - CAMPITELLO

CAI SAT 655

ALBA (CIAMPAC) - FORCIA NEIGRA - RIF. PASSO SAN NICOLÒ - RIF. CONTRIN - ALBA
Start & Finish: Alba

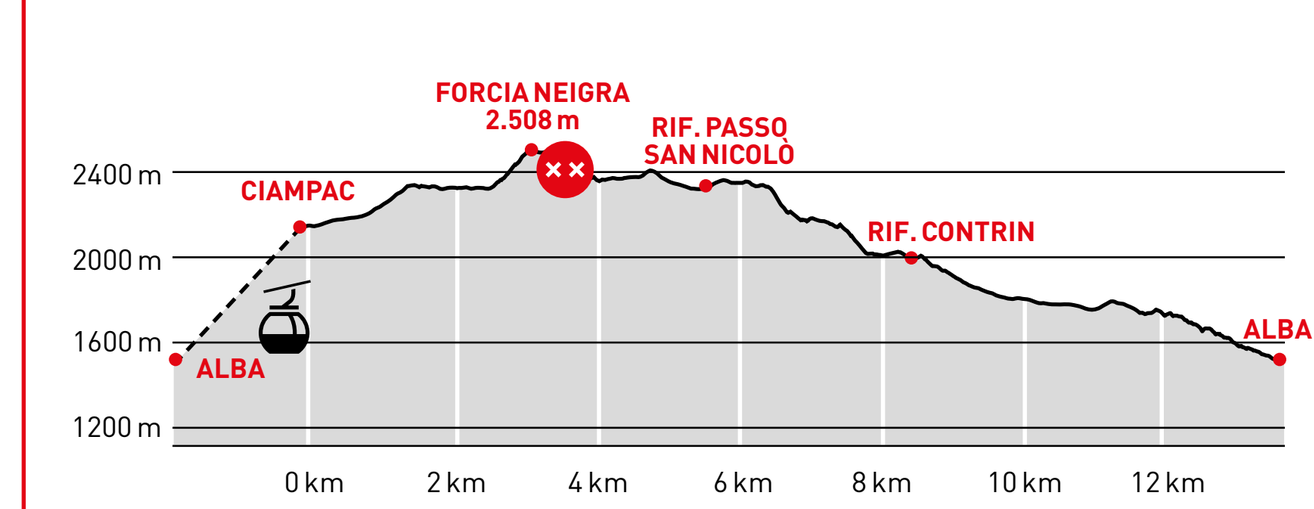

13,9 km · 6h 00' · ↗ 514 m · ↘ 1.152 m · 2.513 m / 1.508 m
ALBA - CIAMPAC 1.8 km

CAI SAT 644 / sent. x FORCIA NEIGRA / 613 / 608 / 602

ALBA - VAL CONTRIN - PASSO OMBRETTA - RIF. FALIER - PAS DE OMBRETOLA - VAL CONTRIN - ALBA
Start & Finish: Alba

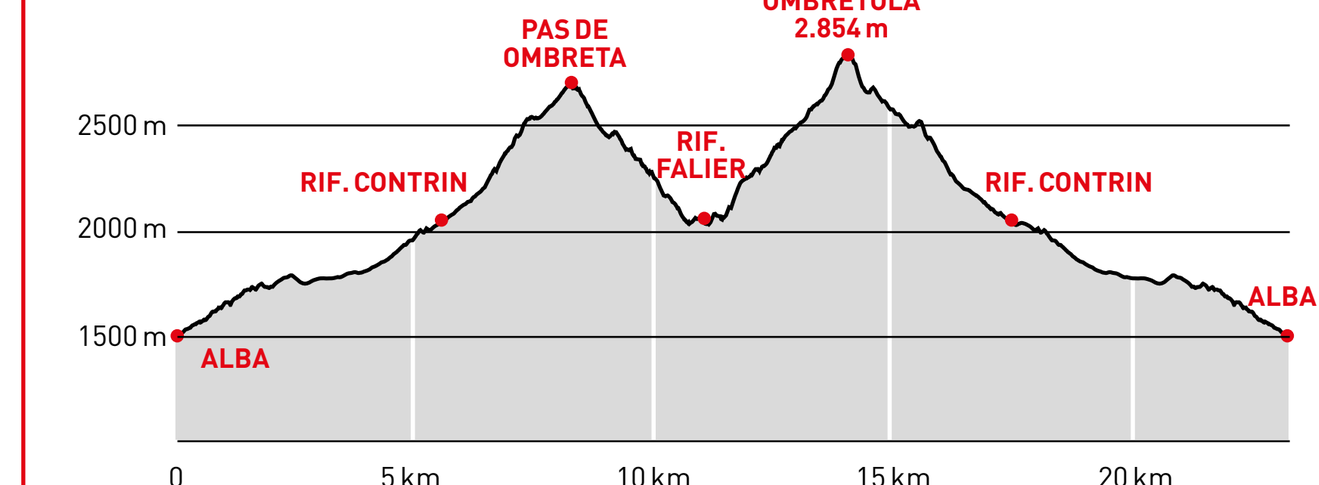

23,3 km · 12h 05' · ↗ 2.081 m · ↘ 2.078 m · 2.854 m / 1.505 m

CAI SAT 602 / 606 / 610 / 612 / 612 B / 607 / 609 / 602

PENIA (PIAN TREVISAN) - CIAMORCIAA - PIAN DEI FIACCONI - FEDAIA - PIAN TREVISAN
Start & Finish: Penia (Pian Trevisan)

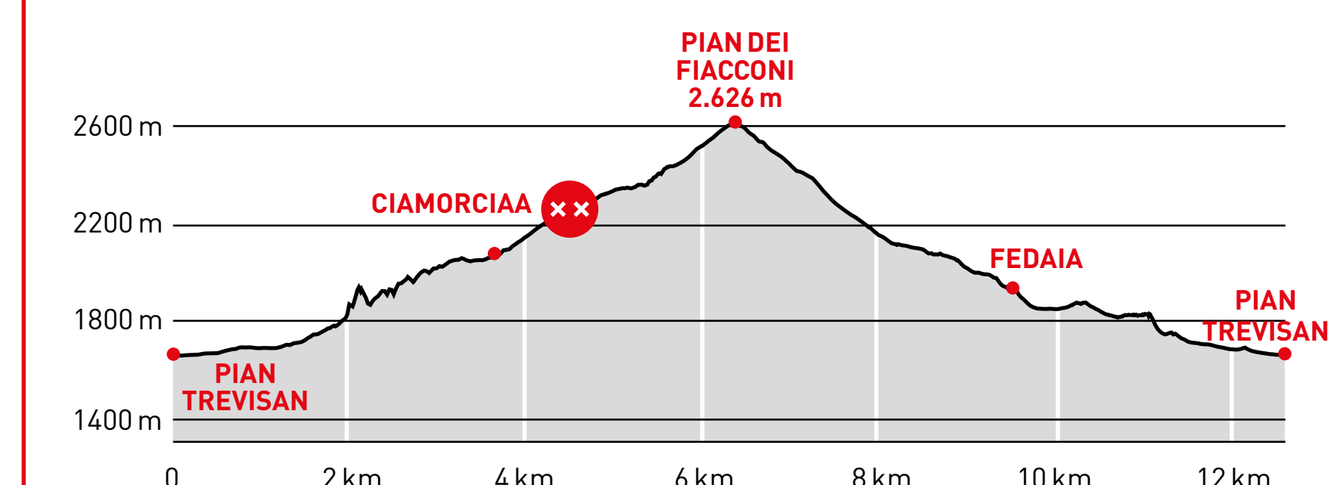

12,6 km · 6h 15' · ↗ 1.038 m · ↘ 1.038 m · 2.700 m / 1.641 m
FEDAIA - PIAN TREVISAN

CAI SAT 605 / 619 / 606 / 618 / 605

RIFUGI E PUNTI DI RISTORO SOCI DELL'APT VAL DI FASSA
REFUGES AND PLACES OF REFRESHMENT PARTNERS OF VAL DI FASSA TOURIST BOARD
SCHUTZHÜTTEN UND JAUSENSTATIONEN PARTNER DES TOURISMUSVERBANDES FASSATALS

MALGA PENIOLA – m 1.470 – Penìa, 4 - Loc. Peniola, 38035 Moena – Tel. +39 0462 573501 – Tel. +39 335 6159738 – malgapeniola@gmail.com – malgapeniola.it

MALGA RONCAC – m 1.306 – Strada de Roncac, 7, 38035 Moena – Tel. +39 334 2221135 – malgaroncac.it

AGRITUR EL MAS – m 1.234 – 16 letti – Str. de Saslonch, 176, 38035 Moena – Tel. +39 0462 574221 – Tel. +39 333 6233471 – info@agriturelmas.it – agriturelmas.it

RIF. MARIA TERRAZZA DELLE DOLOMITI – m 2.950 – Loc. Sass Pordoi, 93, 38032 Canazei – Tel. +39 0462 608899 – Tel. +39 0462 608811 – info@canazei.org – sasspordoi.it

RIFUGIO CAPANNA PIZ FASSA – m 3.152 – 22 letti – Loc. Piz Boè, 38032 Canazei – Tel. +39 0462 601723 – Tel. +39 336 452523 – info@rifugiocapannapizfassa.com – rifugiocapannapizfassa.com

RIFUGIO BOÈ – m 2.871 – 76 letti – Loc. Boè, 38032 Canazei – Tel. +39 0471 1930340 – Tel. +39 0471 847303 – rifugioboe@gmail.com – rifugioboe.it

AGRITUR MALGA PIÉ – m 1.300 – 18 letti – Str. de Palua, 22, 38030 Soraga di Fassa – Tel. +39 388 4665334 – info@malgapie.it – agriturismovaldifassa.it

AGRITUR CIASA DÒ PARÉ – m 1.225 – 9 – Str. de dò Paré, 31, 38030 Soraga di Fassa – Tel. +39 346 8177228 – ciasadopare@gmail.com – ciasadopare.com

AGRITUR SOREIE – m 1.300 – 23 letti – Loc. Soverei, 2 - Vigo, 38036 S. Giovanni di Fassa – Tel. +39 333 8421841 – agritursoreie@gmail.com – soreie.it

RIFUGIO CASTIGLIONI MARMOLADA – m 2.044 – 25 letti – Loc. Fedaa, 5, 38032 Canazei – Tel. +39 0462 601117 – Tel. +39 0462 601681 – info@rifugiomarmolada.it – rifugiomarmolada.it

DIGA – m 2.054 – Loc. Fedaa, 17, 38032 Canazei – Tel. +39 0462 601370 – valentinofedaa@gmail.com – bardiga.fassa.com

RIFUGIO DOLOMIA – m 2.060 – 49 letti – Loc. Fedaa, 20, 38032 Canazei – Tel. +39 0462 601221 – Tel. +39 346 3111225 – info@hotelrifugiodolomia.it – hotelrifugiodolomia.it

AGRITUR WEISS – m 1.550 – 19 letti – Str. de Sora Pozat, 11 - Vigo, 38036 S. Giovanni di Fassa – Tel. +39 0462 769115 – Tel. +39 339 5659908 – info@agriturweiss.com – agriturweiss.com

AGRITUR MAJON DA MONT – m 1.507 – 18 letti – Str. de Larje, 15 - Vigo, 38036 S. Giovanni di Fassa – Tel. +39 320 6867156 – info@agriturmajondamont.it – agriturmajondamont.it

ECO GREEN AGRITUR FIORES – m 1.325 – 19 letti – Str. de Pala Verda, 5 - Vigo, 38036 S. Giovanni di Fassa – Tel. +39 389 9309667 – booking@fiores.it – fiores.it

RIFUGIO CIMA UNDICI – m 2.089 – 4 - 8 letti – Loc. Fedaa, 30, 38032 Canazei – Tel. +39 0462 602290 – Tel. +39 347 2422576 – info@rifugiocimaundici.it – rifugiocimaundici.it

RIFUGIO CAPANNA PUNTA PENIA – m 3.342 – 9 letti – Loc. Punta Penia, 38032 Canazei – Tel. +39 0462 601117 – Tel. +39 0462 601681 – info@rifugiomarmolada.it – rifugiomarmolada.it

RIFUGIO CONTRIN – m 2.016 – 27 - 61 letti – Loc. Contrin, 38032 Canazei – Tel. +39 0462 601101 – Tel. +39 338 1623311 – info@rifugiocontrin.it – rifugiocontrin.it

BELLAVISTA – m 2.000 – Loc. Ciampedie - Vigo, 38036 S. Giovanni di Fassa – Tel. +39 366 4183718 – Tel. +39 366 4198375 – tizianovanzetta@gmail.com – bellavista.fassa.com

BAITA CHECCO – m 1.998 – Loc. Ciampedie - Vigo, 38036 S. Giovanni di Fassa – Tel. +39 338 1239694 – info@baitachecco.com – baitachecco.com

BAITA LA ZONDRA – m 1.998 – Loc. Ciampedie - Vigo, 38036 S. Giovanni di Fassa – Tel. +39 338 9809024 – lazondra@tiscali.it – baitalazondra.it

MALGA CONTRIN – m 2.027 – Loc. Contrin, 38032 Canazei – Tel. +39 334 8244446 – thomas.haselrieder@gmail.com – malgacontrin.fassa.com

RIFUGIO CIAMPAC – m 2.148 – 18 letti – Loc. Ciampac, 9 - Alba, 38032 Canazei – Tel. +39 0462 600060 – Tel. +39 335 5427356 – info@albaciampac.it – rifugiociampac.it

MALGA JUMELA – m 1.978 – Loc. Val Jumela - Pozza, 38036 S. Giovanni di Fassa – Tel. +39 348 9301215 – Tel. +39 338 1806112 – elzedron@gmail.com – malgajumela.fassa.com

RIFUGIO CIAMPEDÌE – m 1.998 – 27 letti – Loc. Ciampedie - Vigo, 38036 S. Giovanni di Fassa – Tel. +39 349 8866866 – Tel. +39 377 3676493 – infociampedie@gmail.com – rifugiociampedie.it

BAITA PRA MARTIN – m 2.042 – Loc. Pra Martin - Vigo, 38036 S. Giovanni di Fassa – Tel. +39 366 2080875 – baitapramartin@gmail.com – baitapramartin.com

RIFUGIO FRONZA ALLE CORONELLE – m 2.339 – 28 - 32 letti – Cab. König Laurin II (st. monte), 39056 Nova Levante – Tel. +39 346 5432962 – info@rifugiofronza.com – rifugiofronza.com

AGRITUR AGUA BIENCIA – m 1.330 – 16 letti – Loc. Ramon - Pera, 38036 S. Giovanni di Fassa – Tel. +39 345 2865410 – info@agriturаguabiencia.it – agrituraguabiencia.it

EL ZEDRON – m 2.354 – Loc. Valvacin - Pozza, 38036 S. Giovanni di Fassa – Tel. +39 348 9301215 – Tel. +39 338 1806112 – elzedron@gmail.com – elzedron.fassa.com

RIFUGIO BAITA CUZ – m 2.213 – 12 letti – Loc. Buffaure - Pozza, 38036 S. Giovanni di Fassa – Tel. +39 0462 760354 – Tel. +39 335 6548455 – info@rifugiobaitacuz.com – rifugiobaitacuz.com

BAITA PEDERIVA – m 2.273 – Loc. Vael - Vigo, 38036 S. Giovanni di Fassa – Tel. +39 333 9398290 – info@baitapederiva.com – baitapederiva.com

RIFUGIO RODA DI VAEL – m 2.280 – 50 letti – Loc. Vael - Vigo, 38036 S. Giovanni di Fassa – Tel. +39 0462 764450 – Tel. +39 335 6750325 – info@rodadivael.it – rodadivael.it

AGRITUR MALGA VAEL – m 2.034 – Loc. Conca de Vael - Vigo, 38036 S. Giovanni di Fassa – Tel. +39 349 2419155 – lasteimicel@gmail.com – agriturmalgavael.fassa.com

RIFUGIO BUFFAURE – m 2.050 – 8 letti – Loc. Buffaure - Pozza, 38036 S. Giovanni di Fassa – Tel. +39 339 5951401 – info@rifugiobuffaure.com – rifugiobuffaure.com

DOLOMITES GEYSER – m 1.400 – Strada de Pecé, 1 - Pozza, 38036 S. Giovanni di Fassa – Tel. +39 340 2155128 – Tel. +39 0462 775102 – dolomitesgeyser@gmail.com – dolomitesgeyser.it

MASC ALOCH – m 1.385 – Loc. Aloch - Pozza, 38036 S. Giovanni di Fassa – Tel. +39 392 6226345 – info@lavacanegra.it – lavacanegra.it

AGRITUR MALGA COULER – m 1.906 – Loc. Gardeccia - Pozza, 38036 S. Giovanni di Fassa – Tel. +39 370 1337655 – info@malgacouler.it – agriturmalgacouler.fassa.com

RIFUGIO GARDECCIA – m 1.949 – 46 letti – Str. de Gardecia, 37 - Pozza, 38036 S. Giovanni di Fassa – Tel. +39 0462 763152 – Tel. +39 335 7432677 – rifugio@gardeccia.it – gardeccia.it

RIFUGIO STELLA ALPINA SPIZ PIAZ – m 1.960 – 41 letti – Str. de Gardecia, 39 - Pozza, 38036 S. Giovanni di Fassa – Tel. +39 0462 760349 – Tel. +39 331 1413648 – rifstellaalpinaspizpiaz@gmail.com – rifugiostellaalpinaspizpiaz.com

MALGA ALOCH – m 1.365 – Loc. Aloch - Pozza, 38036 S. Giovanni di Fassa – Tel. +39 338 2317590 – info@lavacanegra.it – lavacanegra.it

BAITA ALLE CASCATE – m 2.011 – Loc. Val San Nicolò - Pozza, 38036 S. Giovanni di Fassa – Tel. +39 330 841692 – Tel. +39 328 6009992 – info@baitaallecascate.com – baitaallecascate.com

RIFUGIO PASSO SAN NICOLÒ – m 2.346 – 24 letti – Loc. Passo San Nicolò - Pozza, 38036 S. Giovanni di Fassa – Tel. +39 0462 763269 – Tel. +39 338 9087327 – rifugiopassosannicolo@gmail.com – rifugiopassosannicolo.com

RIFUGIO RE ALBERTO I GARTLHÜTTE – m 2.621 – 60 letti – Loc. Gartl, 38036 S. Giovanni di Fassa – Tel. +39 334 7246698 – info@rifugiorealberto.com – rifugiorealberto.com

RIFUGIO PASSO SANTNER – m 2.734 – 36 letti – Loc. Passo Santner, 38036 S. Giovanni di Fassa – Tel. +39 337 1435665 – info@santnerpass.com – santnerpass.com

RIFUGIO VAJOLET – m 2.243 – 70 - 70 letti – Val de Vaiolét - Pozza, 38036 S. Giovanni di Fassa – Tel. +39 0462 763292 – Tel. +39 335 7073258 – info@rifugiovajolet.com – rifugiovajolet.com

RIFUGIO VALLACCIA – m. 2.275 – 17 letti – Loc. Gardeccia in Monzoni - Pozza, 38036 S. Giovanni di Fassa – Tel. +39 0462 764922 – Tel. +39 349 8866866 – info@rifugiovallaccia.it – rifugiovallaccia.it

RIFUGIO MONZONI T. TARAMELLI – m 2.040 – 16 letti – Loc. Val Monzoni - Pozza, 38036 S. Giovanni di Fassa – Tel. +39 360 879719 – info@rifugiotaramelli.it – rifugiotaramelli.it

RIFUGIO PASSO DELLE SELLE – m 2.528 – 24 letti – Loc. Passo delle Selle - Pozza, 38036 S. Giovanni di Fassa – Tel. +39 347 4039331 – rifugioleselle@hotmail.it – rifugioleselle.wixsite.com/ilmiosito

RIFUGIO PASSO PRINCIPE – m 2.597 – 25 letti – Loc. Passo Principe - Pozza, 38036 S. Giovanni di Fassa – Tel. +39 339 4327101 – principe.rosi@gmail.com – rifugiopassoprincipe.fassa.com

RIFUGIO ANTERMOIA – m 2.497 – 38 letti – Loc. Valòn de Antermoa, 1, 38030 Mazzin – Tel. +39 333 6656311 – Tel. +39 0462 602272 – info@rifugioantermoia.com – rifugioantermoia.com

RIFUGIO DONA – m 2.100 – 10 letti – Loc. Val de Dona, 38030 Mazzin – Tel. +39 333 7797990 – Tel. +39 333 2433220 – rifugiodona@alice.it – rifugiodona.com

BAITA PARADISO – m 2.130 – Loc. Campagnacia, 38035 Moena – Tel. +39 349 0614837 – baitaparadiso@gmail.com – baitaparadiso.com

AGRITUR MALGA SAN PELLEGRINO – m 1.808 – Loc. Alochet, 4, 38035 Moena – Tel. +39 333 2739614 – malgasanpellegrino@gmail.com – agriturmalgasanpellegrino.fassa.com

CHALET ISABELLA – m 1.920 – Pas de Sèn Pelegrin, 38035 Moena – Tel. +39 347 9166645 – Tel. +39 0462 574040 – domenicosommariva@yahoo.it – chaletisabella.it

BAITA LINO BRACH – m 1.856 – Loc. Val Duron, 38031 Campitello di Fassa – Tel. +39 335 432449 – casinimarina62@gmail.com – baitalinobrach.it

RIFUGIO MICHELUZZI – m 1.850 – 21 letti – Loc. Val Duron, 1, 38031 Campitello di Fassa – Tel. +39 334 5023878 – info@rifugiomicheluzzi.it – rifugiomicheluzzi.it

RIFUGIO DES ALPES – m 2.400 – 24 letti – Loc. Col Rodella, 38031 Campitello di Fassa – Tel. +39 0462 601184 – Tel. +39 346 2381529 – info@rifugiodesalpes.it – rifugiodesalpes.it

INALTO – m 2.508 – Loc. Col Margherita, 38035 Moena – Tel. +39 344 0491503 – info@inaltocolmargherita.it – inaltocolmargherita.it

RIFUGIO FUCIADE – m 1.972 – 18 letti – Loc. Fuciada, 1, 38030 Soraga di Fassa – Tel. +39 0462 574281 – rifugiofuciade@gmail.com – fuciade.it

RIFUGIO FLORA ALPINA – m 1.818 – 60 letti – Loc. Valfredda, 1, 32020 Falcade (BL) – Tel. +39 0437 599150 – Tel. +39 333 2831494 – floralpina@floralpina.it – floralpina.it

RIFUGIO FRIEDRICH AUGUST – m 2.298 – 53 letti – Loc. Col Rodella, 38031 Campitello di Fassa – Tel. +39 353 3605674 – info@friedrichaugust.it – friedrichaugust.it

RIFUGIO SANDRO PERTINI – m 2.300 – 10 letti – Loc. Pian dei Sassi, 38031 Campitello di Fassa – Tel. +39 339 8482305 – info@rifugiopertini.com – rifugiopertini.com

MALGA SASSO PIATTO – m 2.249 – Loc. Giogo di Fassa, 38031 Campitello di Fassa – Tel. +39 328 0937895 – info@plattkofelalm.info – malgasassopiatto.fassa.com

RIFUGIO LA REZILA – m 1.761 – 6 letti – Loc. la Rezila, 38035 Moena – Tel. +39 0462 573357 – Tel. +39 339 5211077 – info@rifugiolarezila.it – rifugiolarezila.it

LE CUNE – m 2.200 – Loc. Valbona, 38035 Moena – Tel. +39 0462 573207 – info@alpelusia.it – alpelusia.it

CHALET VALBONA – m 1.820 – Loc. Valbona, 38035 Moena – Tel. +39 0462 565219 – Tel. +39 0462 573207 – info@alpelusia.it – alpelusia.it

RIFUGIO SASSO PIATTO – m 2.300 – 15 - 30 letti – Loc. Giogo di Fassa, 38031 Campitello di Fassa – Tel. +39 0462 601721 – Tel. +39 328 8312767 – info@plattkofel.com – plattkofel.com

RIFUGIO SALEI – m 2.222 – 21 letti – Strèda de Sela, 43, 38032 Canazei – Tel. +39 345 8894389 – Tel. +39 335 7536315 – info@rifugiosalei.it – rifugiosalei.it

BAITA RODELLA 2222 – m 2.222 – Strèda de Sela, 35, 38032 Canazei – Tel. +39 392 5354500 – baitarodella@gmail.com – rodella2222.com

RIFUGIO LUSIA – m 2.051 – 18 letti – Loc. Passo Lusia, 38035 Moena – Tel. +39 333 1951383 – info@rifugiolusia.com – rifugiolusia.com

La lista degli esercizi ricettivi e i relativi **codici identificativi (CIN)** è disponibile su **Fassa.com**

The list of accommodation facilities and their **identification codes (CIN)** is available on **Fassa.com**

Die Liste der Beherbergungsbetriebe und die entsprechenden **Identifikationscodes (CIN)** sind auf **Fassa.com** verfügbar

RIFUGIO CARLO VALENTINI – m 2.218 – 46 letti – Strèda de Sela, 23, 38032 Canazei – Tel. +39 0462 601183 – Tel. +39 339 8482308 – info@rifugiocarlovalentini.com – rifugiocarlovalentini.com

RIFUGIO MONTI PALLIDI – m 1.850 – 21 letti – Strèda de Sela, 2, 38032 Canazei – Tel. +39 0462 602288 – Tel. +39 328 9586853 – rifugio@montipallidi.it – montipallidi.it

PIAN DE FRATACES – m 1.715 – Strèda de Pordoi, 8, 38032 Canazei – Tel. +39 0462 600209 – Tel. +39 339 6421035 – emmatalmon@yahoo.it – snackbarpiandefrataces.fassa.com

BAITA PRADEL – m. 1.726 – Strèda de Pordoi, 21, 38032 Canazei – Tel. +39 329 6321859 – Tel. +39 349 6074771 – baitapradel@gmail.com – baitapradelcanazei.it

RIFUGIO CIAMPOLIN – m 2.007 – 9 letti – Strèda de Pordoi, 88, 38032 Canazei – Tel. +39 0462 602200 – Tel. +39 335 7584039 – ciampolin@gmail.com – rifugiociampolin.com

SUN BAIT – m 2.068 – Strèda de Pordoi, 96, 38032 Canazei – Tel. +39 0471 1930224 – Tel. +39 349 4390720 – info@sunbait.it – sunbait.it

KRISTIANIA – m 2.147 – Strèda de Pordoi, 86, 38032 Canazei – Tel. +39 0462 601220 – Tel. +39 347 7302796 – rifkristiania@gmail.com – kristiania.fassa.com

RIFUGIO FREDAROLA – m 2.388 – 24 letti – Strèda de Pordoi, 120, 38032 Canazei – Tel. +39 0462 602072 – Tel. +39 335 5654072 – info@fredarola.it – fredarola.it

RIFUGIO SASS BECÉ – m 2.423 – 12 letti – Loc. Belvedere, 38032 Canazei – Tel. +39 333 4593034 – Tel. +39 351 9056086 – info@sassbece.com – sassbece.com

I tempi di percorrenza, la lunghezza e i dislivelli indicativi sono calcolati considerando l'uso degli impianti di risalita (ove disponibili). Average times, the lenght and altitude differences are calculated considering the use of lifts (where available). Gehzeiten, Länge und Höhenunterschiede wurden unter Berücksichtigung der Nutzung der Lifte (wo vorhanden) berechnet.

LEGENDA / MAP KEY / ZEICHENERKLÄRUNG

DIFFICOLTÀ / DIFFICULTY / SCHWIERIGKEIT
- ■■■ Molto impegnativo / Very demanding / Sehr anspruchsvoll
- ■■ Impegnativo / Demanding / Anspruchsvoll
- ■ Medio / Medium / Mittel
- ■ (blu) Facile / Easy / Einfach

- Tratto esposto / Exposed stretch / Exponierte Strecke
- Tratto attrezzato / Equipped stretch / Ausgerüstete Strecke
- Lunghezza / Length / Länge
- Durata / Time / Gehzeit
- Salita / Ascent / Aufstieg
- Discesa / Descent / Abstieg
- Punto più alto / Highest point / Höchster punkt
- Punto più basso / Lowest point / Tiefster punkt
- Funivia / Cableway / Seilbahn
- Cabinovia / Gondola lift / Gondelbahn
- Seggiovia / Chairlift / Sessellift
- Autobus per raggiungere la partenza / Bus to get to the start / Bus zum Startpunkt
- Autobus per il ritorno / Bus to return / Bus zurück zum Ausgangspunkt
- Possibilità di rientro con impianto / Return possible by lift too / Rückkehrmöglichkeit auch mit Lift
- Possibilità di rientro anche con bus / Return possible by bus too / Rückkehrmöglichkeit auch mit Bus

Rif. / Rifugio / Rifugi: Refuge / Refuges / Hütte / Hütten
Sentiero / Path / Pfad - Sentiero geologico / Geological path / Geologischer Pfad
Quota / Altitude / Höhe - Cresta / Mountain ridge / Bergkamm
Forcella / Mountain saddle / Scharte - Cascate basaltiche / Basaltic waterfalls / Basaltwasserfall - Strada comunale / municipal road / Gemeindestraße
Strada Forestale / Forest road / Forststraße

RIFUGI E PUNTI DI RISTORO
REFUGES AND PLACES OF REFRESHMENT
SCHUTZHÜTTEN UND JAUSENSTATIONEN

+39 code for Italy /Vorwahl nach Italien

LATEMAR
- ◗ MALGA PENIOLA m 1.470 - Tel. 0462 573 501 / 335 615 97 38 - PR - Ῡ - ✕
- ◗ MALGA RONCAC m 1.306 - Tel. 334 222 11 35 - PR - Ῡ - ✕
- ◗ AGRITUR EL MAS m 1.234 - Tel. 0462 574 221 / 333 623 34 71 - PR - 16 ⊢ - Ῡ - ✕
- ◗ AGRITUR MALGA PIÉ m 1.300 - Tel. 388 466 53 34 - PR - 18 ⊢ - Ῡ - ✕
- ◗ AGRITUR CIASA DÒ PARÉ m 1.225 - Tel. 346 817 7228 - 9 - Ῡ - ✕
- ◗ BIVACCO LATEMAR "A. SIEFF" m 2.365 - 10 ⊢
- ◗ BIVACCO "M. RIGATTI" m 2.650 - 9 ⊢
- RIFUGIO TORRE DI PISA m 2.671 - Tel. 348 364 53 79 - PR - 36 ⊢ - Ῡ - ✕
- AGRITUR MALGA SECINE m 1.766 - 12 ⊢ - PR - Ῡ - ✕

CATINACCIO
- ◗ AGRITUR SOREIE m 1.300 - Tel. 333 842 18 41 - PR - 23 ⊢
- ◗ ECO GREEN AGRITUR FIORES m 1.325 - Tel. 389 930 96 67 - PR - 19 ⊢
- ◗ AGRITUR WEISS m 1.550 - Tel. 0462 769 115 / 339 565 99 08 - 19 ⊢
- ◗ AGRITUR MAJON DA MONT m 1.507 - Tel. 320 686 71 56 - PR - 18 ⊢ - Ῡ - ✕
- ◗ BELLAVISTA m 2.000 - Tel. 366 418 37 18 / 366 419 83 75 - PR - Ῡ - ✕
- ◗ RIFUGIO CIAMPEDÌE m 1.998 - Tel. 349 8866866 / 377 367 64 93 - SAT - 27 ⊢ - Ῡ - ✕
- ◗ RIFUGIO NEGRITELLA m 1.986 - Tel. 0462 760 276 / 335 653 51 26 - PR - 24 ⊢ - Ῡ - ✕
- ◗ BAITA CHECCO m 1.998 - Tel. 338 123 96 94 - PR - Ῡ - ✕
- ◗ BAITA LA ZONDRA m 1.998 - Tel. 338 980 90 24 - PR - Ῡ - ✕
- ◗ BAITA PRA MARTIN m 2.042 - Tel. 366 208 08 75 - PR - Ῡ - ✕
- AGRITUR MALGA VAEL m 2.034 - Tel. 349 241 91 55 - Ῡ - ✕
- BAITA PEDERIVA m 2.273 - Tel. 333 939 82 90 - PR - Ῡ - ✕
- RIFUGIO RODA DI VAEL (ROTWANDHÜTTE) m 2.280 - Tel. 0462 764 450 / 335 675 03 25 SAT - 50 ⊢ - Ῡ - ✕
- ◗ RIFUGIO PAOLINA m 2.125 - Tel. 0471 612008 / 347 948 96 41 - PR - 16 ⊢ - Ῡ - ✕
- ◗ RIFUGIO FRONZA ALLE CORONELLE (KÖLNERHÜTTE) m 2.339 - Tel. 346 543 29 62 CAI - 28 ⊢ - 32 ⊢ - Ῡ - ✕
- ◗ LAURINS LOUNGE m 2.330 - Tel. 0471 155 18 70 - PR - Ῡ - ✕
- RIFUGIO NIGRA m 1.688 - Tel. 0471 612 329 - PR - 6 ⊢ - 11 ⊢ - Ῡ - ✕
- RIFUGIO PASSO SANTNER m 2.734 - Tel. 337 143 56 65 - PR - 36 ⊢ - Ῡ - ✕
- RIFUGIO RE ALBERTO I (GARTLHÜTTE) m 2.621 - Tel. 334 724 66 98 - PR - 60 ⊢ - Ῡ - ✕
- RIFUGIO PREUSS m 2.248 - Tel. 368 788 49 68 - PR - 10 ⊢ - Ῡ - ✕
- RIFUGIO VAJOLET m 2.243 - Tel. 0462 763 292 / 335 707 32 58 - SAT - 70 ⊢ - 70 - ⊢ - Ῡ - ✕
- ◗ RIFUGIO GARDECCIA m 1.949 - Tel. 0462 763 152 / 335 743 26 77 - PR - 46 ⊢ - Ῡ - ✕
- ◗ RIFUGIO STELLA ALPINA SPIZ PIAZ m 1.960 - Tel. 0462 760 349 / 331 141 36 48 - PR - 41 ⊢ - Ῡ - ✕
- ◗ BAITA ENROSADIRA m 1.950 - Tel. 348 541 57 57 - PR - Ῡ - ✕
- AGRITUR MALGA COULER m 1.906 - Tel. 370 133 7655 - PR - Ῡ - ✕
- RIFUGIO PASSO PRINCIPE (GRASLEITENPASSHÜTTE) m 2.597 - Tel. 339 432 71 01 PR - 25 ⊢ - Ῡ - ✕
- RIFUGIO DONA m 2.100 - Tel. 333 779 79 90 / 333 243 32 20 - PR - 10 ⊢ - Ῡ - ✕
- RIFUGIO BARCIA VEIA m 1.540 - Tel. 339 437 63 51 - PR - Ῡ - ✕
- RIFUGIO ANTERMOIA m 2.497 - Tel. 333 665 63 11 / 0462 602 272 - SAT - 38 ⊢ - Ῡ - ✕
- RIFUGIO BERGAMO (GRASLEITENHÜTTE) m 2.134 - Tel. 0471 642 103 / 347 089 49 97 - CAI - 44 ⊢ - 26 ⊢ - Ῡ - ✕
- RIFUGIO BOLZANO (SCHLERNHAUS) m 2.475 - Tel. 0471 612 024 - CAI - 30 ⊢ - 90 ⊢ - Ῡ - ✕
- RIFUGIO ALPE DI TIRES (TIERSERALPL SCHUTZHAUS) m 2.440 - Tel. 0471 727 958 - PR - 30 ⊢ - 60 ⊢ - Ῡ - ✕
- ◗ RIFUGIO MOLIGNON (MAHLKNECHTHÜTTE) m 2.053 - Tel. 0471 727 912 - PR - 30 ⊢ - 11 ⊢ - Ῡ - ✕

SASSOLUNGO / SELLA / PORDOI
- ◗ BAITA FRAINES m 1.600 - Tel. 333 125 78 25 - PR - Ῡ - ✕
- ◗ RIFUGIO MICHELUZZI m 1.850 - Tel. 334 502 38 78 - PR - 21 ⊢ - Ῡ - ✕
- ◗ BAITA LINO BRACH m 1.856 - Tel. 335 432 449 - PR - Ῡ - ✕
- RIFUGIO COL RODELLA m 2.480 - Tel. 346 238 15 29 - PR - 6 ⊢ - Ῡ - ✕
- ◗ RIFUGIO DES ALPES m 2.400 - Tel. 0462 601 184 / 346 238 15 29 - PR - 24 ⊢ - Ῡ - ✕
- ◗ BAITA MIARA HÜTTE m 2.241 - Tel. 333 6209755 - PR - Ῡ - ✕
- ◗ RIFUGIO SALEI m 2.222 - Tel. 345 889 43 89 / 335 753 63 15 - PR - 21 ⊢ - Ῡ - ✕
- ◗ RIFUGIO CARLO VALENTINI m 2.218 - Tel. 0462 601 183 / 339 848 23 08 - PR - 46 ⊢ - Ῡ - ✕
- ◗ BAITA RODELLA 2222 m 2.222 - Tel. 392 535 45 00 - PR - Ῡ - ✕
- ◗ RIFUGIO FRIEDRICH AUGUST m 2.298 - Tel. 353 360 56 74 - PR - 53 ⊢ - Ῡ - ✕
- RIFUGIO SANDRO PERTINI m 2.300 - Tel. 339 848 23 05 - PR - 10 ⊢ - Ῡ - ✕
- MALGA SASSO PIATTO m 2.249 - Tel. 328 093 78 95 - PR - Ῡ - ✕
- RIFUGIO SASSO PIATTO (PLATTKOFELHÜTTE) m 2.300 - Tel. 0462 601 721 / 328 831 27 67 - PR - 15 ⊢ - 30 ⊢ - Ῡ - ✕
- ◗ RIFUGIO ZALLINGER m 2.037 - Tel. 0471 727 947 - PR - 30 ⊢ - Ῡ - ✕
- CAPANNA MARMOTTA(MURMELTIERHÜTTE) m 2.132 - Tel. 338 760 46 93 - PR - Ῡ - ✕
- RIFUGIO VICENZA (LANGKOFELHÜTTE) m 2.253 - Tel. 0471 792 323 / 338 607 56 74 - CAI - 20 ⊢ - 40 ⊢ - Ῡ - ✕
- RIFUGIO TONI DEMETZ m 2.681 - Tel. 0471 795 050 / 335 658 67 96 - PR - 10 ⊢ - 10 ⊢ - Ῡ - ✕
- ◗ BIVACCO R. GIULIANI m 3.100 - 9 ⊢
- ◗ RIFUGIO COMICI m 2.154 - Tel. 0471 193 03 88 - PR - Ῡ - ✕
- ◗ PASSO SELLA DOLOMITI MOUNTAIN RESORT m 2.180 - Tel. 0471 795 136 -60 ⊢ Ῡ - ✕
- ◗ MALGA SELLA m 2.135 - Tel. 320 025 99 25 - PR - Ῡ - ✕
- ◗ PIAN SCHIAVANEIS m 1.850 - Tel. 348 544 74 46 - PR - 12 ⊢ - Ῡ - ✕
- ◗ RIFUGIO MONTI PALLIDI m 1.850 - Tel. 0462 602 288 / 328 958 68 53 - PR - 21 ⊢ - Ῡ - ✕
- ◗ PIAN DE FRATACES m 1.715 - Tel. 0462 600 209 / 339 642 10 35 - Ῡ - ✕
- ◗ BAITA PRADEL m 1.726 - Tel. 329 632 18 59 / 349 607 47 71 - PR - Ῡ - ✕
- ◗ RIFUGIO CIAMPOLIN m 2.007 - Tel. 0462 602 200 / 335 758 40 39 - PR - 9 ⊢ - Ῡ - ✕
- ◗ SUN BAIT m 2.068 - Tel. 0471 19 30 224 / 349 4390720 - PR - Ῡ - ✕
- ◗ BAR FUNIVIA PORDOI m 2.239 - Tel. 333 860 77 67 - PR - Ῡ
- ◗ RIFUGIO MARIA AL SASS PORDOI m 2.950 - Tel. 0462 608 899 / 0462 608 811 - PR - Ῡ - ✕
- RIFUGIO FORCELLA PORDOI m 2.848 - Tel. 0462 888 028 / 368 355 75 05 - PR - 16 ⊢ - Ῡ - ✕
- RIFUGIO CAPANNA PIZ FASSA m 3.152 - Tel. 0462 601 723 / 336 452 523 - PR - 22 ⊢ - Ῡ - ✕
- RIFUGIO BOE' m 2.871 - Tel. 0471 1930340 / 0471 847 303 - SAT - 76 ⊢ - Ῡ - ✕
- RIFUGIO F. CAVAZZA AL PISCIADU' m 2.585 - Tel. 0471 836 292 - CAI - 100 ⊢ - Ῡ - ✕
- ◗ KRISTIANIA m 2.147 - Tel. 0462 601 220 / 347 730 27 96 - PR - Ῡ - ✕
- ◗ RIFUGIO SASS BECÉ m 2.423 - Tel. 333 459 30 34 / 351 905 60 86 - PR - 12 ⊢ - Ῡ - ✕
- ◗ BELVEDERE m 2.338 - Tel. 347 980 72 51 - PR - Ῡ - ✕
- ◗ RIFUGIO FREDAROLA m 2.388 - Tel. 0462 602 072 / 335 565 40 72 - PR - 24 ⊢ - Ῡ - ✕
- RIFUGIO VIEL DAL PAN m 2.432 - Tel. 339 386 52 41 - PR - 23 ⊢ - Ῡ - ✕
- ◗ BIVACCO BONTADINI m 2.550 - 12 ⊢
- ◗ RIFUGIO PADON m 2.407 - Tel. 0437 722 002 - PR - Ῡ - ✕

MARMOLADA / CONTRIN / CIAMPAC
- ◗ LA MAISON FREDAROLA m 1.700 - Tel. 335 565 40 72 - PR - Ῡ - ✕
- COL DE CUCH m 2.056 - Tel. 347 777 32 61 - PR - Ῡ - ✕
- ◗ RIFUGIO CASTIGLIONI MARMOLADA m 2.044 - Tel. 0462 601 117 / 0462 601 681 - PR - 25 ⊢ - Ῡ - ✕
- ◗ DIGA m 2.054 - Tel. 0462 601 370 - PR - Ῡ
- ◗ RIFUGIO DOLOMIA m 2.060 - Tel. 0462 601 221 / 346 311 12 25 - PR - 49 ⊢ - Ῡ - ✕
- ◗ VERNEL m 2.065 - Tel. 377 488 20 32 / 340 673 23 38 - PR - Ῡ
- MUSEO DELLA GRANDE GUERRA m 2.074 - Tel. 0462 601 181 / 347 797 23 56 - PR - Ῡ
- ◗ RIFUGIO CIMA UNDICI m 2.089 - Tel. 0462 602 290 / 347 242 25 76 - PR - 4 ⊢ - 8 ⊢ - Ῡ - ✕
- RIFUGIO GHIACCIAIO MARMOLADA m 2.700 - PR - 8 ⊢ - Ῡ - ✕
- RIFUGIO CAPANNA PUNTA PENIA m 3.342 - Tel. 0462 601 117 / 0462 601 681 - PR - 9 ⊢ - Ῡ - ✕
- ◗ RIFUGIO SERAUTA m 2.950 - Tel. 0437 522 984 - PR - Ῡ - ✕ - Museo della Grande Guerra
- ◗ RIFUGIO PASSO FEDAIA m 2.057 - Tel. 0437 722 007 - PR - 10 ⊢ - 25 ⊢ - Ῡ - ✕
- RIFUGIO FALIER m 2.074 - Tel. 0437 722 005 - CAI - 16 ⊢ - 45 ⊢ - Ῡ - ✕
- ◗ BIVACCO "M. DAL BIANCO" m 2.730 - 9 ⊢
- MALGA CONTRIN m 2.027 - Tel. 334 824 44 46 - Ῡ - ✕
- RIFUGIO CONTRIN m 2.016 - Tel. 0462 601 101 / 338 162 33 11 - ANA - 27 ⊢ - 61 ⊢ - Ῡ - ✕
- RIFUGIO MÈLGA CIANCI m 1.900 - PR - 19 ⊢ - Ῡ - ✕
- BAITA LOCIA CONTRIN m 1.736 - Tel. 338 792 97 68 - PR - Ῡ
- ◗ CREPA NEIGRA m 2.160 - Tel. 349 500 37 63 - PR - Ῡ - ✕
- ◗ RIFUGIO CIAMPAC m 2.148 - Tel. 0462 600 060 / 335 542 73 56 - PR - 18 ⊢ - Ῡ - ✕
- ◗ BAITA VALERUZ m 2.160 - Tel. 337 283 498 - PR - Ῡ - ✕
- ◗ RIFUGIO TOBIÀ DEL GIAGHER m 2.163 - Tel. 338 931 21 22 / 335 173 68 93 - PR - 15 ⊢ - Ῡ - ✕

BUFFAURE / MONZONI / PASSO SAN PELLEGRINO
- ◗ LA BOLP m 2.040 - Tel. 349 802 85 23 - PR - Ῡ - ✕
- ◗ RIFUGIO BUFFAURE m 2.050 - Tel. 339 595 14 01 - PR - 8 ⊢ - Ῡ - ✕
- ◗ RIFUGIO BAITA CUZ m 2.213 - Tel. 0462 760 354 / 335 654 84 55 - PR - 12 ⊢ - Ῡ - ✕
- ◗ EL ZEDRON m 2.354 - Tel. 348 930 12 15 / 338 180 61 12 - PR - Ῡ - ✕
- ◗ DOLOMITES GEYSER m 1.400 - Tel. 340 215 51 28 / 0462 775 102 - PR - Ῡ - ✕
- ◗ AGRITUR AGUA BIENCIA m 1.330 - Tel. 345 286 54 10 - 16 ⊢ - Ῡ - ✕
- ◗ MASC ALOCH m 1.385 - Tel. 392 622 63 45 - PR - Ῡ - ✕
- ◗ MALGA ALOCH m 1.365 - Tel. 338 231 75 90 - PR - Ῡ - ✕
- ◗ LA SOLDANELLA m 1.416 - Tel. 0462 763 389 - PR - Ῡ - ✕
- ◗ MALGA AL CROCIFISSO m 1.526 - Tel. 0462 764 260 - PR - Ῡ - ✕
- MALGA JUMELA m 1.978 - Tel. 348 930 12 15 / 338 180 61 12 - Ῡ - ✕
- ◗ BIVACCO "DONATO ZENI" m 2.100 - 9 ⊢
- ◗ BAITA CIAMPIÉ m 1.826 - Tel. 337 459 398 - PR - Ῡ - ✕
- BAITA ALLE CASCATE m 2.011 - Tel. 330 841 692 / 328 600 99 92 - PR - Ῡ - ✕
- RIFUGIO PASSO SAN NICOLÒ m 2.346 - Tel. 0462 763 269 / 338 908 73 27 - PR - 24 ⊢ - Ῡ - ✕
- ◗ MALGA MONZONI m 1.862 - PR - Ῡ - ✕
- RIFUGIO VALLACCIA m 2.275 - Tel. 0462 764 922 / 349 886 68 66 - PR - 17 ⊢ - Ῡ - ✕
- RIFUGIO MONZONI T. TARAMELLI m 2.040 - Tel. 360 879 719 - SAT - 16 ⊢ - Ῡ - ✕
- RIFUGIO PASSO DELLE SELLE (BERGVAGABUNDENHÜTTE) m 2.528 - Tel. 347 403 93 31 - PR - 24 ⊢ - Ῡ - ✕
- ◗ BAITA PARADISO m 2.130 - Tel. 349 061 48 37 - PR - Ῡ - ✕
- ◗ RIFUGIO FUCIADE m 1.972 - Tel. 0462 574 281 - PR - 18 ⊢ - Ῡ - ✕
- ◗ CHALET ISABELLA m 1.920 - Tel. 347 916 66 45 / 0462 574 040 - PR - Ῡ - ✕
- AGRITUR MALGA BOER m 1.808 - PR - Ῡ - ✕
- ◗ RIFUGIO FLORA ALPINA m 1.818 - Tel. 0437 599 150 / 333 283 14 94 - PR - 60 ⊢ - Ῡ - ✕
- ◗ BAITA ALOCHET m 1.800 - Tel. 0462 573 733 - PR - Ῡ - ✕
- ◗ MALGA NEGRITELLA m 1.770 - Tel. 0462 573 020 - PR - Ῡ - ✕
- ◗ AGRITUR MALGA SAN PELLEGRINO m 1.808 - Tel. 333 273 96 14 - Ῡ - ✕

BOCCHE / LUSIA / VIEZZENA
- RIFUGIO LA REZILA m 1.761 - Tel. 0462 573 357 / 339 521 10 77 - PR - 6 ⊢ - Ῡ - ✕
- ◗ CHALET VALBONA m 1.820 - Tel. 0462 565 219 / 0462 573207 - PR - Ῡ - ✕
- ◗ MALGA POZZA m 1.868 - Ῡ - ✕
- ◗ LE CUNE m 2.200 - Tel. 0462 573 207 - PR - Ῡ
- ◗ RIFUGIO LUSIA m 2.051 - Tel. 333 195 13 83 - PR - 18 ⊢ - Ῡ - ✕
- MALGA BOCCHE m 1.939 - Tel. 335 594 63 08 - PR - Ῡ - ✕
- ◗ BIVACCO SANDRO REDOLF m 2.333 - 6 ⊢
- ◗ BIVACCO RENATO JELLICI m 2.660 - 3 ⊢
- ◗ INALTO m 2.508 - Tel. 344 049 15 03 - PR - Ῡ - ✕
- ◗ CIAMP DELE STRIE m 1.937 - Tel. 351 3632289 - PR - Ῡ - ✕
- ◗ CHALET 44 ALPINE LOUNGE m 1.976 - Tel. 0462 880 034 / 349 619 03 76 - PR - Ῡ - ✕
- ◗ LA MOREA 3.0 m 1.970 - Tel. 329 621 75 44 - PR - Ῡ - ✕

LEGENDA - KEYS - LEGENDE
- ◗ Aperto anche in inverno / Open also in winter / Geöffnet auch im Winter
- Prodotti di malga / Dairy Products / Milchprodukte
- ⊢ Letti - Beds - Betten
- PR Privato - Private running / Private Führung
- Ῡ Bar - Café - Bar
- Cuccette - Bunks - Matratzenlager
- Agritur - Farmhouses - Almhütte/Herberge
- ✕ Ristorante / Restaurant / Restaurant
- Letti in appartamento / Beds in apartment / Betten in Ferienwohnung
- Rifugio / Refuge / Hütte
- Baita / Hut / Hütte
- Malga / Dairy / Alm
- Bivacco / Bivouac / Biwak

ELISOCCORSO / HELICOPTER RESCUE / LUFTRETTUNG

Y	N
ABBIAMO BISOGNO DI AIUTO! WE NEED HELP! LAND HERE! WIR BRAUCHEN HILFE! HIER LANDEN!	NON ABBIAMO BISOGNO DI AIUTO! NON ATTERRATE QUI! WE DON'T NEED HELP! DON'T LAND WIR BRAUCHEN KEINE HILFE! NICHT LANDEN!
SI YES JA	NO NO NEIN

SOCCORSO / EMERGENCY / NOTRUF

SOCCORSO ALPINO/EMERGENZA SANITARIA ALPINE RESCUE/MEDICAL EMERGENCY BERGRETTUNGSDIENST/NOTFALLDIENST VIGILI DEL FUOCO/FIRE BRIGADE/ FEUERWEHR CARABINIERI POLIZIA/POLICE/POLIZEI	112

NOTA

Apt Val di Fassa non garantisce in alcun modo l'accuratezza o la completezza dei dati e/o segni presenti in questo materiale editoriale e non concede alcuna garanzia, implicita o esplicita, incluse garanzie relative all'idoneità per usi o scopi specifici. I colori utilizzati per contraddistinguere i percorsi non sono indicativi del loro grado di difficoltà e/o della loro percorribilità da parte di ogni tipologia di fruitori. È responsabilità di questi ultimi utilizzare questa cartina in modo corretto, ovvero esclusivamente quale riferimento di carattere generale e mero ausilio per lo svolgimento, in autonomia, di attività turistico-sportive e non deve essere utilizzata per scopi che richiedono la misurazione precisa di direzione, distanza, posizione o topografia, competenze, attitudini ed attrezzature specifiche perché non è stata concepita per tali scopi e/o comunque per sostituire le carte ufficiali autorizzate.

NOTICE

The Val di Fassa Tourist Board does not in any way guarantee the accuracy or completeness of the data and/or signs on this map and does not grant any warranty, implicit or explicit, including warranties related to suitability for specific uses or purposes. The colours used to distinguish the routes are not indicative of their degree of difficulty and/or their practicability by all types of users. It is the responsibility of the latter to use this map correctly, i.e. exclusively as a general reference and mere aid for the independent carrying out of tourist sporting activities. It must not be used for purposes that require the precise measurement of direction, distance, position or topography, specific skills, aptitudes and equipment because it was not conceived for such purposes and/or in any case to replace authorised official maps.

HINWEIS

Das Tourismusverband Fassatals übernimmt keine Garantie für die Richtigkeit oder Vollständigkeit der Daten und/oder Zeichen auf dieser Karte und gewährt keine Garantie, weder implizit noch explizit, einschließlich Garantien bezüglich der Eignung für bestimmte Zwecke oder Verwendungszwecke. Die zur Kennzeichnung der Routen verwendeten Farben geben keinen Hinweis auf deren Schwierigkeitsgrad und/oder Begehbarkeit für jede Art von Nutzern. Es liegt in der Verantwortung der Nutzer, diese Karte korrekt zu verwenden, d. h. ausschließlich als allgemeine Referenz und als reine Hilfe für die selbstständige Durchführung touristischer und sportlicher Aktivitäten und darf nicht für Zwecke verwendet werden, die eine genaue Messung von Richtung, Entfernung, Position oder Topographie, Fähigkeiten, Kompetenz und spezifische Ausrüstung erfordern, da sie nicht für solche Zwecke und/oder jedenfalls nicht als Ersatz für offizielle, autorisierte Karten konzipiert wurde.

Equidistanza curve di livello: 100 m /Contour interval: 100 m

0 1.000 2.000 metri

CARTAGO MAPS
www.cartagomaps.com

Topographic Map. Paths and forest roads mapped with GPS. Copyrights CARTAGO S.r.l., 2020. Reproduction and data digitization forbidden.



LEGENDA / KEYS / LEGENDE

- strada di grande comunicazione / in galleria - state road / in tunnel - Staatstraße / im Tunnel
- strada principale / in galleria - main road / in tunnel - Hauptstraße / im Tunnel
- strada principale marcata - marked main road - Markierte Hauptstraße
- strada asfaltata / in galleria - asphalt road /in tunnel - Asphaltstraße / im Tunnel
- strada asfaltata marcata - marked asphalt road - Markierte Asphaltstraße
- strada sterrata - dirt road - Schotterstraße
- strada sterrata marcata - marked dirt road - Markierte Schotterstraße
- sentiero - path - Pfad
- sentiero marcato - marked path - Markierter Pfad
- traccia di sentiero - path traces - Pfadspur
- traccia di sentiero marcato - marked path traces - Markierte Pfadspur
- sentiero alpinistico - alpinistic path - Höhenweg
- via ferrata / con scale - via ferrata / with stairs - Klettersteig / mit Treppen
- sentiero su ghiacciaio - path on a glacier - Gletscherpfad
- pista ciclo-pedonale - cycle pedestrian route - Rad u. Fußweg
- pista ciclo-pedonale in costruzione - cycle pedestrian route under construction - Rad u. Fußweg im Bau

SIMBOLI / PICTOGRAMS / SYMBOLE

- bivacco - bivouac - Biwak
- ricovero - shelter Unterschlupf
- rifugio - refuge - Hütte
- punto panoramico - viewpoint Aussichtspunkt
- camping - campsite Campingplatz
- informazioni turistiche - Info
- area camper - motorhome parking area - Stellplatz für Camper
- cascata - waterfall Wasserfall
- palaghiaccio - ice stadium Eisstadion
- arrampicata sportiva climbing wall - Sportklettern
- albergo isolato - isolated hotel - Abgeschiedenes Hotel
- Alta Via delle Dolomiti n. 2 (da Bressanone a Feltre) Dolomites High Road n. 2 (from Bressanone to Feltre) Dolomiten Höhenweg n. 2 (von Brixen nach Feltre)
- percorso tematico themed path - Themen Pfad
- agritur - farmhouse Bergbauernhof
- malga - dairy - Almhütte
- posto di ristoro - refreshment Einkehrmöglichkeit
- stazione forestale - forest station - Forststation
- museo - museum - Museum
- parcheggio - parking area Parkplatz
- monumento - monument Denkmal
- trincee e camminamenti war trenches and paths Schützengräben und Galerien
- punto di interesse geologico point of geological interest Punkt vom geologischem Interesse
- zone umide - humid areas Feuchtgebiete
- salto con gli sci - ski jumping Skispringen
- Via Alpina

IMPIANTI DI RISALITA / LIFTS / AUFSTIEGSANLAGEN

Apertura estiva / invernale Summer and Winter opening Sommer und Winter geöffnet		Apertura solo invernale Winter opening only Nur im Winter geöffnet
	Cabinovia - Gondola lift Gondelbahn	
	Seggiovia - chair lift Sessellift	
	Funivia - cableway Seilbahn	
	Skilift - ski lift Skilift	
	Trasporto MTB Transport MTB MTB Transport	

ELENCO DEI SENTIERI DELLA VAL DI FASSA
VAL DI FASSA HIKING TRAILS
VERZEICHNIS DER WANDERWEGE FASSATALS

N.	ITINERARIO / ROUTES / ROUTE	⏱
511	"Via Ferrata dei Campanili del Latemar": Forcella dei Campanili (x 516) - Forcella Diamantidi - Forcella Grande (Bivacco Mario Rigatti)	1,30
516	Forno - Valsorda (x 517) - Bivacco Latemar A. Sieff (x 516B) - Forcella dei Campanili (x 511)- Versante Est del Corno d'Ega (x 516B) - Rifugio Torre di Pisa - Passo del Feudo (x 504 - 515)	6,50
516B	Bivacco Latemar A. Sieff (x 516) - Versante est del Corno d'Ega (x 516)	0,40
517	Passo Costalunga/Carezza - Pian de Valacia (x 517B) - Val Dò Peniola (x 524) - Sforcela del Fontanel (x 521) - Bait dal Col - Toac - Col da la Paussa - L Pra (x 521B) - Medil - Chela boa - Medil (x 521A) - Forno (inizio Valsorda) (x 516)	4,10
517B	Pian de Valacia (x 517) - Sforcela Picola del Latemar - (x 18 AVS)	1,30
519	Moena (Piaz Scòpol) - Pala da Rif (x 520) - Tal Cristo (x 519A) - Brenz - Le Palue (x 524) - Fontana - Campigol - Passo Costalunga/Carezza	2,30
519A	Frata o Ròa (x 521) - Mojenacia - Malga Panna - Tal Cristo (x 519)	0,50
520	Moena (Pala da Rif) (x 519) - Piegn de Roncac - Malga Roncac - Col da la Polenta (x 571) - Cippi di confine Principati Vescovili di Trento e Bressanone - Pra de Carolina (x 556) - Col da la Chiusa - bivio SS 241 Km 5.7	1,45
521	Moena (località Sorte) - Frata o Ròa - Penia (x 521B) - Sforcela de Peniola - Cima da Ciamp - Cima del Fontanel - Sforcela del Fontanel (x 517)	3,20
521A	"Troi de la Scontrada Ladina": Penia - Via l'ega (x 521B) - Val de Val - Lodovich - Chela Boa - Medil (x 517)	0,50
521B	Ciancel - Penia (x 521) - Via l'ega (x 521A) - Pra Compert - Col da la Paussa - L Pra (x 517)	0,30
524	Brenz - Le Palue (x 519) - Bivio Sentiero Forestale - Val dò Peniola (x 517)	1,40
525	Passo Sella Dolomiti Mountain Resort - Sforcela Saslench - Rif. Vicenza (x 526 - 527) - Plan de Cunfin - Monte Pana - Santa Cristina Val Gardena	5,00
526	Passo Sella Dolomiti Mountain Resort - "Città dei Sassi" - Rif. Comici - (x 526A) - Piz Ciaulonch - Rif. Vicenza (x 525)	2,30
526C	Passo Sella Dolomiti Mountain Resort - "Città dei Sassi"- Rif. Comici - Monte Pana - (x 525)	2,30
527	Rif. Sasso Piatto (x 533 - 594) - Piz da Uridl - (x 525) - Rif. Vicenza (x 526)	2,45
528	Socol - I Pins (x 529) - Col de Lèstes - L'Elbetina - La Gran Èlba - Costes - bivio Troi di Ladins - Pedonel Aut (x 530)	1,45
529	Campitello - Pian - I Pins (x 528) - Pescosta - Rif. Friedrich August (x 557) - Sforcela Rodela (x 557) - Rif. Des Alpes (x 530)	3,00
530	Canazei - Gries - Troi di Ladins (x Pian) - Soracrepa - Troi di Ladins (x Canazei) - Mont de Gries - Pedonel Aut (x 528) - Rif. Des Alpes (x 529)	2,45
532	Rif. Micheluzzi - Pontons (x 533) - Zopei (x 578) - Frighela (x 555) - Malga dò Col D'Aura - Pas de Duron (x 594)	1,50
533	Rif. Micheluzzi - Pontons (x 532) - Ruf de Pegna - Malga Sasso Piatto (x 533A) - Rif. Sasso Piatto (x 557 - 594)	1,45
533A	Malga Sasso Piatto (x 533) - Quota 2.300 m (x 557)	0,15
539	Rif. Paolina (x 552) - Monumento a Christomannos (x 549)	0,20
540	Rif. Ciampedie (x 543 - 544 - 545) - L Couler (x 550) - Gardeccia (x 546 - 583)	0,50
541	Rif. Roda di Vael (x 545 - 548 - 549) - Pael (x 551) - Pas da le Zigolade - Vial da le Coronele (x 550) - Rifugi Vajolet e Preuss (x 546)	2,20
542	"Sentiero attrezzato del Gartl": Rifugi Vajolet e Preuss (x 546 - 584) - Rif. Re Alberto I (Gartlhütte) - Rif. P. Santner (1,20 h) - Via ferrata Santner - (x 550) - Rif. A. Fronza (Kölnerhütte) (2,30 h)	3,50
543	Pera di Fassa - Pra Repe (x 543B) - Rif. Ciampedie (x 540 - 544 - 545)	2,00
543B	Pozza di Fassa (loc. Chieva) - Pra Repe (x 543)	0,40
544	Vigo di Fassa - Pra Salorn (x 544B) - Rif. Ciampedie (x 540 - 543 - 545)	1,45
544B	Pozza di Fassa - Pra Salorn (x 544)	1,10
545	"Alta Via dei Fassani": Rif. Ciampedie (x 540 - 543 - 544) - Rondolae - Malga Vael (x 547) - Rifugi Roda di Vael e Baita Pederiva (x 541 - 548 - 549)	1,45
546	Gardeccia (x 540 - 583) - (x 541) - Rifugi Vajolet e Preuss (x 542 - 584)	1,00
547	Vigo di Fassa - Sènt'Uiana - Malga Vael (x 545)	2,15
548	Passo Costalunga/Carezza (parcheggio Valate, nei pressi del passo) - (x 552) - Ciarlonch - Rifugi Roda di Vael e Baita Pederiva (x 541 - 545 - 549)	1,45
549	"Sentiero del Majarè": Rifugi Roda di Vael e Baita Pederiva (x 541 - 545 - 548) - Monumento a Christomannos (x 539) - (x 552) - Rif. A. Fronza (Kölnerhütte)	1,40
550	Gardeccia/L Couler (x 540) - Vial da le Coronele (x 541) - Pas da le Coronele (2,00 h) - Rif. A. Fronza (Kölnerhütte) (1,00 h)	3,00
551	Pael (x 541) - Vaiolon - Pas dal Vaiolon (0,50 h) - x 549 "Sentiero del Majarè" (0,40 h)	1,30
552	Passo Costalunga/Carezza - Le Fieche per Vael (x 548) - Rif. Paolina (x 539) - (x 549 "Sentiero del Majarè")	1,40
11/3A	Rif. Passo Principe (x 584) - Buja del Principe - (x 3A) - Pas de Molignon - Rif. Alpe di Tires	2,00
555	Val Duron/Frighela - Palazina (x 532) - Pas de Ciaréjoles (x 578)	1,20
556	Soraga (loc. Barbida) - Tamion - Costa Bergousa (x 556B) - Pra de Carolina (x 520)	1,30
556B	Bosch di baic (x 571) - Strada del Sester - La Palua - Costa Bergousa (x 556)	1,05
557	"Sentiero Friedrich August": Passo Sella geografico (Rif. Valentini x 655) - Sforcela Rodela (x 529) - Rif. Friedrich August (x 529) - Rif. Sandro Pertini - (x 533A) - Rif. Sasso Piatto (x 533 - 594)	2,15
571	Soraga (loc. Sester) - Bosch di baic (x 556B) - Pian da Roncac - Col da la polenta (x 520) (cippo di confine nr. 4 tra Principati Vescovili di Trento e Bressanone)	1,10
577	Fontanazzo - Pènt de Lavazei - Fostiac - Rif. Dona - Fator - Camerloi (x 580)	2,40
578	"Troi da le Ciaréjoles": Val Duron/Zopei (x 532) - Ciamp de Grévena - Pas de Ciaréjoles (x 555) - Buja de Sènt'Antone (x 580)	1,30
579	Ronch - Val de Udai (x 580)	0,45
580	"Sentiero di Val de Udai": Mazzin - Paradores - Val de Udai (x 579) - Sot le Crepe/L Pisc - Camerloi (x 577) - (x 578) - Pas de Dona - Rif. Antermoia (x 583 - 584)	3,20
583	"Via Ferrata delle Scalette": Gardeccia (x 540 - 546) - Pas da le Sćialete - Pas de Lausa (x 583B) - Rif. Antermoia (x 580 - 584)	3,30
583B	Pas de Lausa (x 583) - Cima de Lausa - Pas de Antermoa (x 584)	1,10
584	Rifugi Vajolet e Preuss (x 542 - 546) - Rif. Passo Principe (x 585) - Pas de Antermoa (x 583B) - Valon de Antermoa (x 585) - Rif. Antermoia (x 580 - 583)	2,30
585	"Via Ferrata del Catinaccio d'Antermoia": Rif. Passo Principe (x 584) - Catinaccio d'Antermoia - Valon de Antermoa (x 584)	3,00
594	Rif. Sasso Piatto (x 533 - 557) - Sforcela Palacia - Pas de Duron (x 532) - Rif. Alpe di Tires (x 2 - 3 - 4 - 3A)	2,15
601	"Viel dal Pan": Pas Pordoi (x 627) - Rif. Fredarola - Rif. Viel dal Pan - x Porta Vescovo - (x 601A) - Fedaia/Rif. Castiglioni Marmolada (x 605 - 698)	2,50
601A	Peles (x 601) - Val de Fedaa (x 698)	0,15
602	Alba (parcheggio cabinovia Ciampac) - (x 602A) - Locia de Contrin - Val Contrin (x 646) - Pènt Ruf de Contrin (x 648) - Rif. Mèlga Cianci - Rif. Contrin (x 606 - 607 - 608)	1,50
602A	Pian de la Steles (x 605) - Outes de Contrin (x 602)	0,15
603	Malga al Crocifisso - Pont de Ciamp (x 641) - (x 635) - Malga Monzoni - Pian di Munciogn - (x 624) - (x 603B) - Rif. Monzoni T. Taramelli (x 604)	1,40
603A	Pr. Malga Monzoni - Quota 1.839 m	0,10
603B	Pr. Rif. Monzoni T. Taramelli (x 603) - Pré dal Comun (x 624)	0,15
604	Passo San Pellegrino (x 607 - 628 - 658) - Pènt (x 637) - Campagnacia (x 604A) - (x 604B) - Pas da le Sele (x 616A - 637) - (x 640A) - Lago delle Selle - Rif. Monzoni T. Taramelli (x 603)	3,10
604A	"Via Ferrata a Cima Campagnaccia": Campagnacia (x 604) - Stazione a monte seggiovia Costabella - Versante Sud della Campagnacia (x 604B) - Banch de Campagnacia (x 637)	1,40
604B	Versante Sud della Campagnacia (x 604A) - (x 604)	0,20
605	Penìa (c/o hotel Sonia) - (x 602A) - Pènt de Giaveisc (ponte sul torrente Avisio della S.S. 641) - Pian Trevisan (c/o hotel Villetta Maria) (x 619) - Col de Ciampiè (x 618) - Fedaia Rif. Castiglioni Marmolada (x 601 - 698)	2,30
606	"Via Ferrata Forcella Marmolada": Rif. Contrin (x 602 - 607 - 608) - Val Rosalia (x 610) - Sforcela de la Marmolèda - Pian dei Fiacconi - Col di Bousc (x 619) - Fedaia (c/o Museo Grande Guerra)	5,20
607	"Sentiero de le Cirele": Rif. Contrin (x 602 - 606 - 608) - Val de le Cirele (x 609 - 612) - Pas de le Cirele (x 612B) - Val da la Tascia - Fuciade - Passo San Pellegrino (x 604 - 628 - 658)	4,40
608	Pozza - Ciampié (1,30 h) - Ciampié (x 641) - Pré da Ciamp (x 609) - Roisc dal Giaf - Pociace - Passo San Nicolò (x 613 - 648) - Rif. Contrin (x 602 - 606 - 607)	3,30
609	Val de le Cirele (x 607) - Pas Pasché - Jonta (x 637B) - Pré de Ciamp (x 608)	2,45
610	Val Rosalia (x 606) - Pas de Ombreta (x 650) (1,00 h) - Rif. O. Falier (x 612) - Malga Ciapela (3,30 h)	4,30
612	Val de le Cirele (x 607) - (x 650) - Pas de Ombretòla (x 612B) (1,00 h) - Rif. O. Falier (2,00 h)	3,00
612B	Pas da le Cirele (x 607) - Pas de Ombretòla (x 612)	0,50
613	Buffaure (x 643) - Col de Valvacin - Sas d'Adam - Sela Brunéch (x 613B - 644) - Ciampac - Forcia Neigra (x 646) - (x 613B) - Pas de Sèn Nicolò (x 608 - 648)	3,45
613B	"Sentiero attrezzato Lino Pederiva": Sela Brunéch (x 613 - 644) - Sela de Roseal - Base SE de Sas Bianch (x 613)	1,10
614	"Troi dei Soldai": Pas de Lujia (x 623 - 632 - 633 - 660) - Le Cune (stazione a monte Cabinovia Lusia) - (x 622) - Sforcela de Pozil (x 622) - Sas da Mesodi - Cabinovia Lusia Valbona (stazione intermedia) (x 622 - 625 - 632)	3,00
615	Val de Sèn Nicolò (Pont de Garneté) - Boresch - Mandra de Valacia (x 635) - Bivacco Valacia "Donato Zeni" (x 617)	1,40
616	Soraga Auta (Troi de Pala) - Pian dei Pantòfoi - Pere bience de sora (bivio strada forestale)- Aga de la Fontana (x 642) - Bait Val dal Vent (x 620) - Bivio per Sas da la Crousc - Buja de Baranchies (x 630A) - La Costela (x 616A - 624)	4,15
616A	"Via Ferrata B. Federspiel": Pas de le Sele (x 604 - 637) - Spiz de Alochet - Tariciogn - Sforcela de Ricoleta (x 616B) - Spiz de Malinvern (x 624B) - La Costela (x 616 - 624)	3,50
616B	"Troi de Toal da Mascion": L Fanch/Val de Sèn Pelegrin (x 625) - Toal da Mascion/Spic de la Tomaja - Majarè - Sforcela de Ricoleta (x 616A)	2,40
617	"Via Ferrata Franco Gadotti": Bivacco Valacia Donato Zeni (x 615) - Sforceleta - Sela de Sas da le Doudesc (x 630A)	1,30
618	Capanna Col de Ciampié (x 605) - Diga di Fedaia/Fedaa - pressi Museo della Grande Guerra - canale di gronda - Gran Poz - Col dal Baranchie (x 619)	2,10
619	"Via dei Rusci": Pian Trevisan (Hotel Villetta Maria x 605) - Ciamorciaa - Col dal Baranchie (x 618) - Sforcela Col di Bousc (x 606)	2,30
620	Moena/Someda - Pianac - Bait Val dal Vent (x 616) - Seleta de Pesmeda - Col del Siser (x 624)	3,30
621	Pascolo di Malga Bocche/Boce (x 623) - Lèghes de Lujia (Bivacco Sandro Redolf x 633) - Sforcela de Lujia (x 634 - 634A)	1,45
622	"Troi de Pozil": Moena (Pont de Mur) - Paöl/sottopasso SS 48 - Buje (incrocio strada forestale Val de Pozil) - terzo tornante (bivio per Pianejel) - Val de Pozil (bivio per Troi dei Ciaciadores) - Bait de Pozil - Sforcela de Pozil (x 614) - Malga Poza (x 632) - Valbona Cabinovia Lusia (x 614 - 625 - 632) - Revers de Poza (incrocio strada de La Rezila)	4,30
623	Malga Vallazza (x 631) - Val Minera - Ruf de Boce (x 626) - Pascolo Malga Bocche (x 626) - Bivio Malga Lujia - Malga Canvere - Passo Lusia (x 614 - 623 - 633 - 660)	4,10
624	Pian di Munciogn (x 603) - (x 603B) - Rif. Valacia - (x 615) - La Costela (x 616 - 616A) - Magon/Ciadin Burt (x 624B) - Col de Siser (x 620) - I Ronc (Val San Pellegrino)	4,30
624B	Magon/Ciadin Burt (x 624) - Pale Rabiose - Spiz del Malinvern (x 616A)	1,00
625	L Fanch (Val San Pellegrino) (x 616B) - (x 634) - Campigol de Colvere - Rif. La Rezila - Valbona (stazione intermedia Cabinovia Lusia) (x 614 - 622 - 632)	2,10
627	Pas Pordoi (x 601) - (x 626) - Rif. Forcella Pordoi (x 627A) - (x 638) - Rif. Boè (x 638 - 647 - 651)	2,30
627A	Rifugio Forcella Pordoi (x 627) - Rifugio Maria al Sass Pordoi	0,15
628	Pas de Sèn Pelegrin (x 604 - 607 - 658) - Le Palue - (x 628A) - Sforcela Grana (x 629 - 695) - Lastè de Boce (x 626) - Cimon de Boce (x 633)	3,00
628A	Val de Sèn Pelegrin - Malga Negritella - Scalet - Versante Nord de la Sforcela Grana (x 628)	1,30
629	Ponte sul rio Iuribrutto - Malga di Iuribrutto (x 623) - Lago di Iuribrutto (x 631) - Sforcela Grana (x 628 - 695)	2,10
630	San Giovanni /Sèn Jan - Pont de Lejia - Pociace Bivacco Forestale (x 639) - Gran Roa (x 636) - Piazedela (x 630A - 642)	2,00
630A	"Via Ferrata al Sas Aut": Piazedela (x 630 - 642) - Sela de Sas da le Doudesc (x 617) - Sas Aut - Sforcela Baranchies - pr. Buja de Baranchies (x 616)	3,00
631	Malga Vallazza (x 623) - Lastè di Iuribrutto - Lago di Iuribrutto (x 629)	1,20
632	"Troi del Buro": bivio strada per Passo Lusia - Bait de Soracrep - Valbona Cabinovia Lusia (x 614 - 622 - 625) - Malga Poza (x 622) - Passo Lusia (x 614 - 623 - 633 - 660)	3,00
633	Passo Lusia (x 614 - 623 - 632 - 660) - Baite di Lastè - La Trincea - Lèghes de Lujia (Bivacco Sandro Redolf - x 621) - Sforcela de Boce (x 634A) - Cimon de Boce (x 628)	2,50
634	Costa de le Soic (x 625) - Costa de Ciadinon - Sforcela de Lujia (x 621 - 634A)	1,30
634A	"Sentiero attrezzato del Gronton": Sforcela de Lujia (x 621 - 634) - Cresta del Gronton - Sforcela de Boce (x 633)	1,30
635	Val Monzoni (x 603) - Pian de la Peracia - Mandra de Valacia (x 615)	1,00
636	Pozza di Fassa (Strada de Freina) - pressi Masc Aloch - Aloch (stazione a monte seggiovia)- Ciastel de Sot (x 636A) - Mandra de Valacia (x 615 - 635)	2,30
637	"Via Ferrata Bepi Zach": Pas de le Sele (x 604 - 616A) - Lastè Picol - Lastè Gran - Banch de Campagnacia (x 604A) - Creste de Costabela (x 637B) - Pont (x 604)	4,20
637B	Jonta (x 609) - Sas de Mariana - Cresta de Costabela (x 637)	2,00
638	"Via Ferrata del Piz Boè": Rif. Boè (x 627 - 647 - 651) - Sforcela di Ciaciadores - Piz Boè - quota 2.841 (x 627)	1,30
639	Soraga (loc. Pont) - Gherghele - Fontana - Pian de la Vareta - Pra de Beloun - Pociace (bivacco forestale) (x 630)	1,40
640	Val San Nicolò (loc. Sauch) (x 608) - Lagusel/Lauscel - L Pief (x 640A - 641)	1,30
640A	"Via Ferrata Gino Badia": L Pief (x 640 - 641) - Sforcela de l'Ort - Val da le Sele (x 604)	1,40
641	Val de Sèn Nicolò/Pont de Ciamp (x 603) - (x 603A) - L Pief (x 640 - 640A) - Sela da la Palacia - Ciampiè (x 608)	2,45
642	Aga de la Fontana (x 616) - Piazedela (x 630 - 630A)	0,45
643	Parcheggio cabinovia Buffaure - località Favè (x 644B) - Val da l'Aga 1° bivio pista Vulcano - pista Vulcano (2° bivio) - Buffaure (x 613) - Pont de Chiusel (x 644)	2,20
644	Pera Piciocaa - (x 644B) - Pont de Chiusel (x 643) - Malga Jumela - Sela Brunèch (x 613 - 613B) - (x 613) - Ciampac stazione a monte cabinovia (x 645) - Cuch Alba	5,00
644B	Pozza di Fassa (località Favè) (x 643) - Val dal Poz (x 644)	0,20
645	Fontanazzo (ponte sul torrente Avisio) - Duì - Val de Grepa - Pian de Poze - Pian de Sele - Ciampac (x 644)	3,50
646	Val Contrin (x 602) - Duì - bivio per Ciamp de Mez - Forcia Neigra (x 613)	2,00
647	Pian de Schiavaneis - Val Lasties - Pian de Siela (x 656) - Pian de Roces - Sforcela Antersas (x 647A - 649) - Cima dell'Antersas - Versante sud dell'Antersas (x 647A) - Rif. Boè (x 627 - 638 - 651)	3,40
647A	"Via Ferrata Koburgerweg": Sforcela Antersas (x 647 - 649) - Versante sud Antersas (x 647)	0,15
648	Ponte sul torrente Ruf de Contrin (x 602) - Pré de Contrin - Pas de Sèn Nicolò (x 608)	1,45
649	Passo Sella - Via Ferrata "Meisules" - Terrazza del Piz Ciavazes (2,50 h) - Piz Selva - Sforcela di Ciamorces - Sela de Pisciadù (x 676) - (x 666) - Sforcela de Antersas (x 647 - 647A) (1,40 h)	4,30
650	"Via Ferrata Ombretta-Vernale": Val de le Cirele (x 612) - Fine tratto attrezzato - Cime de Ombreta - Pas de Ombreta (x 610)	2,10
655	Canazei - Mortic - Pian de Frataces - Sora Pradel - Rif. Valentini (Passo Sella geografico x 557)	2,20
656	Pian de Siela (x 647) - base parete sud Piz Lasties - 5° tornante SS. del Passo Sella	1,00
658	Pas de Sèn Pelegrin (x 604 - 607 - 628) - Pale de Cargol - Forcella di Pradazzo - Passo Valles	2,20
660	Boscampo (x 342) - Sotsassa - Camping Bellamonte - Bellamonte - Larcionè - Passo Lusia (x 614 - 623 - 632 - 633)	3,30
666	Rif. F. Cavazza al Pisciadù - Val de Tita - (x 649)	1,30
676	Rif. F. Cavazza al Pisciadù - (x 651)	1,00
680A	Pre de Padon (x 680) - Pescul (x 698A) - Bivio SGA (x 680)	1,00
695	"Troi de la Mariota": Sforcela Grana (x 628 - 629) - Cima Iuribrutto / Gereburt - Sforcelin - Col Margherita	2,30
698	Fedaia/Fedaa Rif. Castiglioni Marmolada (x 601 - 605) - (x 601A) - Porta Vescovo	1,20

Nella presente cartina alcuni sentieri sono contrassegnati dallo stesso numero poichè appartenenti ad ambiti territoriali limitrofi, gestiti da altro ente (Val Gardena, Livinallongo, Falcade..).

In this map, some paths are identified by the same number as they belong to neighbouring districts managed by other territorial association (Val Gardena, Livinallongo, Falcade..).

In dieser Karte sind einige Wege mit der gleichen Nummer gekennzeichnet, weil sie zu benachbarten Gebieten gehören, die von anderen Gebietsvereine verwaltet werden (wie z.B. Grödental, Livinallongo, Falcade...).

UTILIZZA IL TUO SMARTPHONE COME GPS CARTOGRAFICO
USE YOUR SMARTPHONE AS A GPS
BENUTZEN SIE IHRE SMARTPHONE ALS GPS GERÄT

1. Scarica gratuitamente l'applicazione per iOS e Android
   Download the free app
   Laden sie kostenlose App herunter

Avenza Maps for iOS and Android
Get the app, get the map.™ Cartago
Available on the App Store — Google play
Avenza Maps is compatible with the Apple iPhone, iPad and iPod Touch. Avenza Maps is compatible with most devices running Android 4.0 and higher.

2. Scarica la carta GPS Cartago (a pagamento)
   Download the Cartago GPS map (to buy)
   Laden sie GPS-Karte Cartago herunter (kostenpflichtig)

3. Vai sui sentieri in sicurezza senza connessione telefonica
   Walk freely without phone connection
   Wandern sie ohne Mobilfunk-Verbindung