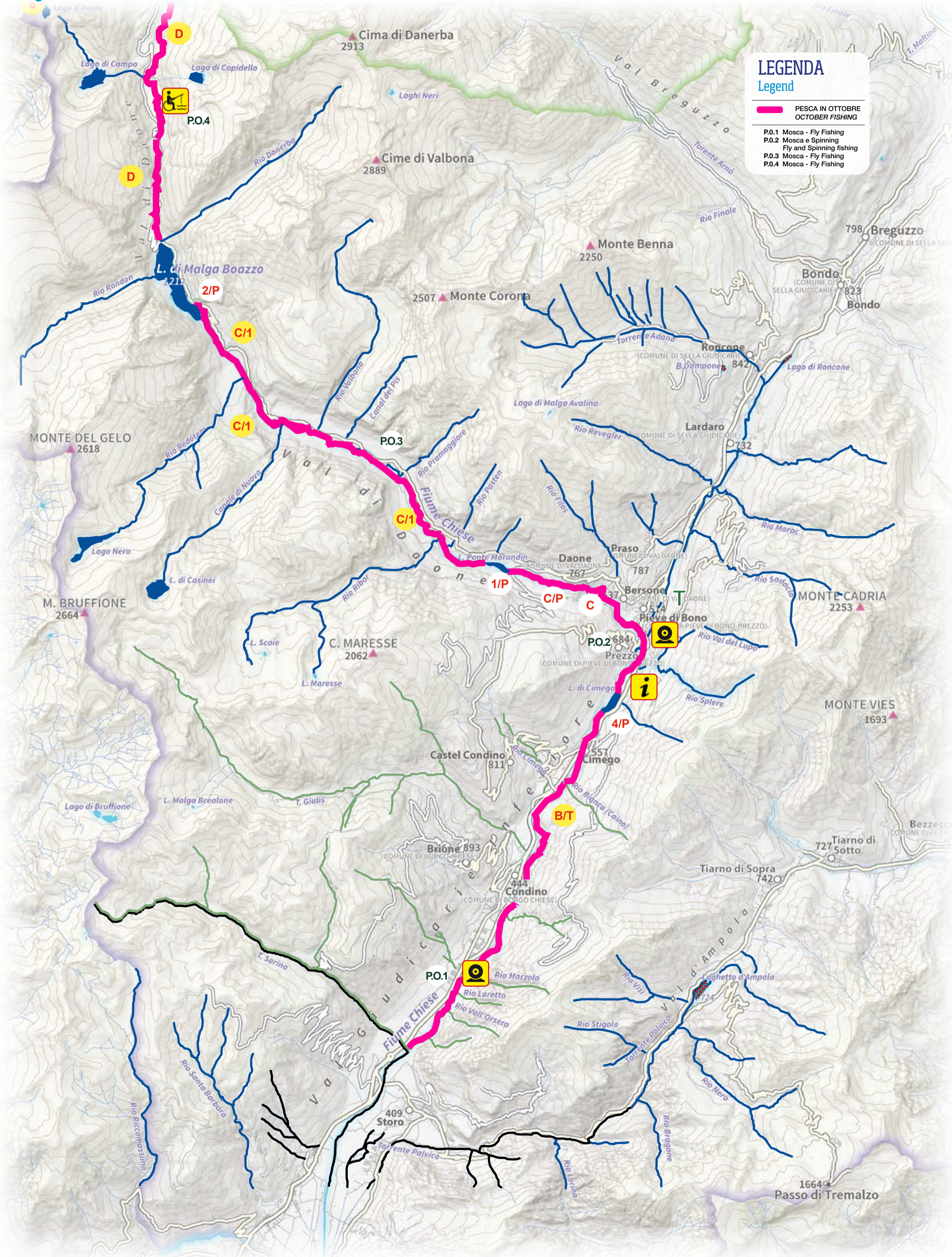


Pesca in ottobre

Fishing in October



Regolamento per la pesca in ottobre

1- E' Consentita la pesca in ottobre con le seguenti limitazioni e prescrizioni: PESCA A MOSCA con coda di Topo- Tenkara-Valsesiana, con mosca a Secca, Ninfa, Spinfly, tutte praticate con esca singola o con un massimo di 2 mosche o ninfe con ami senza ardiglione. PESCA A SPINNING con 1 artificiale, Rotante- Minnows- Ondulante armato con amo singolo, Spinfly con ami senza ardiglione.

2- IL SOCIO E L'OSPITE HANNO L'OBBLIGO DI PRENOTARSI AL N° 348-8449115 PER PESCARE NELLE SUDETTE ZONE P.O.1, P.O.2, P.O.3, P.O.4.

3- E' assolutamente vietato trattenere il pesce catturato e lo stesso dev'essere rilasciato in modo da non arrecare danno (modalità catch & release).

4- Divieto di utilizzo di artificiali siliconici, gomme, pastelle ed esche naturali.

5- Divieto di utilizzo di artificiali di lunghezza superiore a 6 cm

6- E' d'obbligo l'uso del guadino.

7- La pesca non potrà iniziare prima delle 07:00 del mattino e dovrà terminare un'ora dopo il tramonto.

8- L'ospite ha l'obbligo a fine giornata di riconsegnare il permesso compilato dove lo ha acquistato o nella bussola delle lettere nella sede dell'associazione PESCATORI ALTO CHIESE A.S.D. fr. Cologna, 46.

Zone pesca ottobre:

P.O.1 Fiume Chiese (dall'inizio No-Kill1 fino alla diga di Cimego) PESCA CONSENTITA SOLO MOSCA.

P.O.2 Fiume Chiese (dal ponte nord del bacino di Cimego, fino al ponte a valle del Bacino di Morandino) PESCA CONSENTITA MOSCA E SPINNING.

P.O.3 Fiume Chiese (da monte del Bacino di Morandino fino a valle del bacino di Boazzo) PESCA CONSENTITA SOLO MOSCA.

P.O.4 Fiume Chiese (da monte del Bacino di Boazzo fino a valle del Bacino di Bissina) PESCA CONSENTITA SOLO MOSCA.

NB: Le penalità e le sanzioni disciplinari per la pesca in ottobre sono duplicate.

Regulations for fishing in October

1- Fishing is allowed in October with the following limitations and prescriptions: FLY FISHING with a mouse tail - Tenkara-Valsesiana, with dry fly, Nymph, Spinfly, all with single lure or maximum 2 flies or nymphs with barbless hooks only. SPIN FISHING with 1 artificial on 1, Spinning - Minnow - Wobbling lures on a single hook, Spinfly with barbless hooks.

2- MEMBERS AND GUESTS WHO WANT TO FISH IN THIS ZONE MUST BOOK AT N° 348-8449115 TO FISH IN THE ABOVE-MENTIONED ZONES P.O.1, P.O.2, P.O.3, P.O.4.

3- Keeping catches is absolutely forbidden and every caught fish must be gently and carefully unhooked (catch & release fishing).

4- Silicon, rubber or paste artificial lures and natural lures are forbidden.

5- Artificial lures longer than 6 cm are forbidden.

6- The use of a landing net is mandatory.

7- Fishing may not start before 07:00 a.m. and must end one hour after sunset.

8- at the end of the fishing session, the guest must hand in the permit duly completed where it was bought or leave it in the mailbox at the association PESCATORI ALTO CHIESE A.S.D. fr. Cologna, 46.

Areas involved in fishing in October:

P.O.1 Chiese River (from the beginning of No-Kill1 to the Cimego dam). It's allowed: FLY FISHING.

P.O.2 River Chiese (from the northern bridge of the Cimego basin to the downstream bridge of the Morandino basin) It's allowed: FLY FISHING AND SPINNING.

P.O.3 River Chiese (from upstream the Morandino reservoir to downstream the Boazzo reservoir) It's allowed: FLY FISHING.

P.O.4 River Chiese (from upstream the Boazzo Reservoir to downstream the Bissina Reservoir). It's allowed: FLY FISHING.

NB: Penalties and disciplinary sanctions for fishing in October are doubled

SCAN ME



QUI il Regolamento 2022
 HERE Regulation 2022

Best Spot

NKS Val di Furno

Volete essere in paradiso a pescare fario e salmerini dai colori infuocati? Venite in Val di Furno, in Val Daone, ai piedi del ghiacciaio dell'Adamello, un piccolo Canada a portata di tutti, dai più grandi ai più piccini, un posto comodo e accessibile a tutti. Il fiume con acque cristalline costeggia il sentiero di fondo valle, adatto alla pesca a mosca e spinning.

NKS Val di Furno

Would you like to feel in heaven fishing brown trout and fiery-coloured arctic char? Then come to Val di Furno (Val Daone), at the foot of the Adamello glacier, where a little Canada awaits adults and children alike, in a comfortable place accessible to all. The river with crystal-clear waters flanks the valley trail and is suitable for fly fishing and spinning.

Dove acquistare i permessi

Where to buy fishing permits

Prenota e acquista i tuoi permessi su Hooking Book and Buy permits on the Hooking App

INFO Helga Tel. +39 348 8449115 8.00-11.30 14.00-18.00
 Permesso giornaliero acquistabile anche su Trentino Fishing--> Daily permit buy also on Trentino Fishing;

Tariffe Permessi

Permit prices

Permesso giornaliero ordinario € 20,00
 Ordinary day permit
 Permesso giornaliero ordinario per bambini sotto i 10 anni accompagnati € 10,00
 Ordinary day permit for accompanied children under 10 years old

SCAN ME



Strutture ricettive
 Accomodation



Pescatori Alto Chiese A.S.D.
 Sede: Piazza Chiesa 46- Frazione Cologna 38085 Pieve di Bono - Prezzo
 www.associazionepescatorialtochiese.com
 info@associazionepescatorialtochiese.com

Trentino Fishing Guides

Se vuoi trascorrere una giornata di pesca indimenticabile in Trentino, contatta una delle "Trentino Fishing Guides", guide esperte che ti accompagneranno nei migliori spot di pesca. Possibilità di noleggio abbigliamento e attrezzatura su richiesta.

If you want to spend an unforgettable day of fishing in Trentino, contact one of the expert "Trentino Fishing Guides", who will take you to the best fishing spots and will provide useful information on the fishing areas. Clothing and equipment rental on request.

FEDRIZZI STEFANO
 +39 339 8320741
 e-mail: st.fedrizz93@gmail.com
 Lingue: EN, FR

FERRAZZA PAOLO
 +39 333 5657259
 e-mail: paolo@studioferrazza.com
 Lingue: EN, D


REFERENTE INFORMAZIONI TECNICHE/REFERENCE PERSON FOR TECHNICAL INFORMATION

CHRISTIAN TURRINI
 Tel. +39 340 2646812



COME ARRIVARE
 IN AUTO: DA SUD (Autostrada A4, Milano-Venezia) Dall'uscita di Brescia Est seguire le indicazioni per Madonna di Campiglio e Val Sabbia percorrendo la SS del Caffaro, si costeggia il Lago d'Iso e si raggiunge Ponte Caffaro, che immette nel Trentino e quindi in Valle del Chiese.
 DA NORD-EST (Autostrada A22, del Brennero) Dall'uscita di Trento Nord seguire le indicazioni per Madonna di Campiglio fino a raggiungere Tione di Trento, dove poi si proseguirà in direzione Brescia immettendosi quindi in Valle del Chiese.
 IN TRENTINO E AUTOBUS: Le stazioni ferroviarie più vicine sono quelle di Trento e Brescia. Il collegamento per la Valle del Chiese con i pullman di linea è gestito rispettivamente dalla Trentino Trasporti Esercizio e dalla Trasporti Brescia.
 DA BRESCIA: autobus di linea della Trentino Trasporti fino a Tione di Trento, quindi coincidenza con cambio in direzione Valle del Chiese.
 DA BRESCIA: autobus di linea della Trasporti Brescia fino a Vestone o Ponte Caffaro; quindi cambio e coincidenza con la Trentino Trasporti in direzione Valle del Chiese.

HOW TO GET
 FROM THE SOUTH: (Autostrada A4, Milano - Venezia) From the Brescia Est exit, follow the signs for Madonna di Campiglio and Val Sabbia along the Caffaro state road. It runs along Lake Iso and reaches Ponte Caffaro that leads to Trentino and thus Valle del Chiese.
 FROM THE NORTHEAST (Autostrada A22, Brennero) From the Trento Nord exit, follow the signs for Madonna di Campiglio until you reach Tione di Trento then proceed towards Brescia which leads to the Valle del Chiese.
 BY TRAIN AND BUS: The closest train stations are Trento and Brescia. The bus lines to the Valle del Chiese are run by the Trentino, Trasporti Esercizio and Trasporti Brescia.
 FROM TRENTINO: Trentino Trasporti bus line to Tione di Trento, then connection with change towards the Valle del Chiese.
 FROM BRESCIA: Trasporti Brescia bus line to Vestone or Ponte Caffaro; then change and connection with Trentino Trasporti towards the Valle del Chiese.

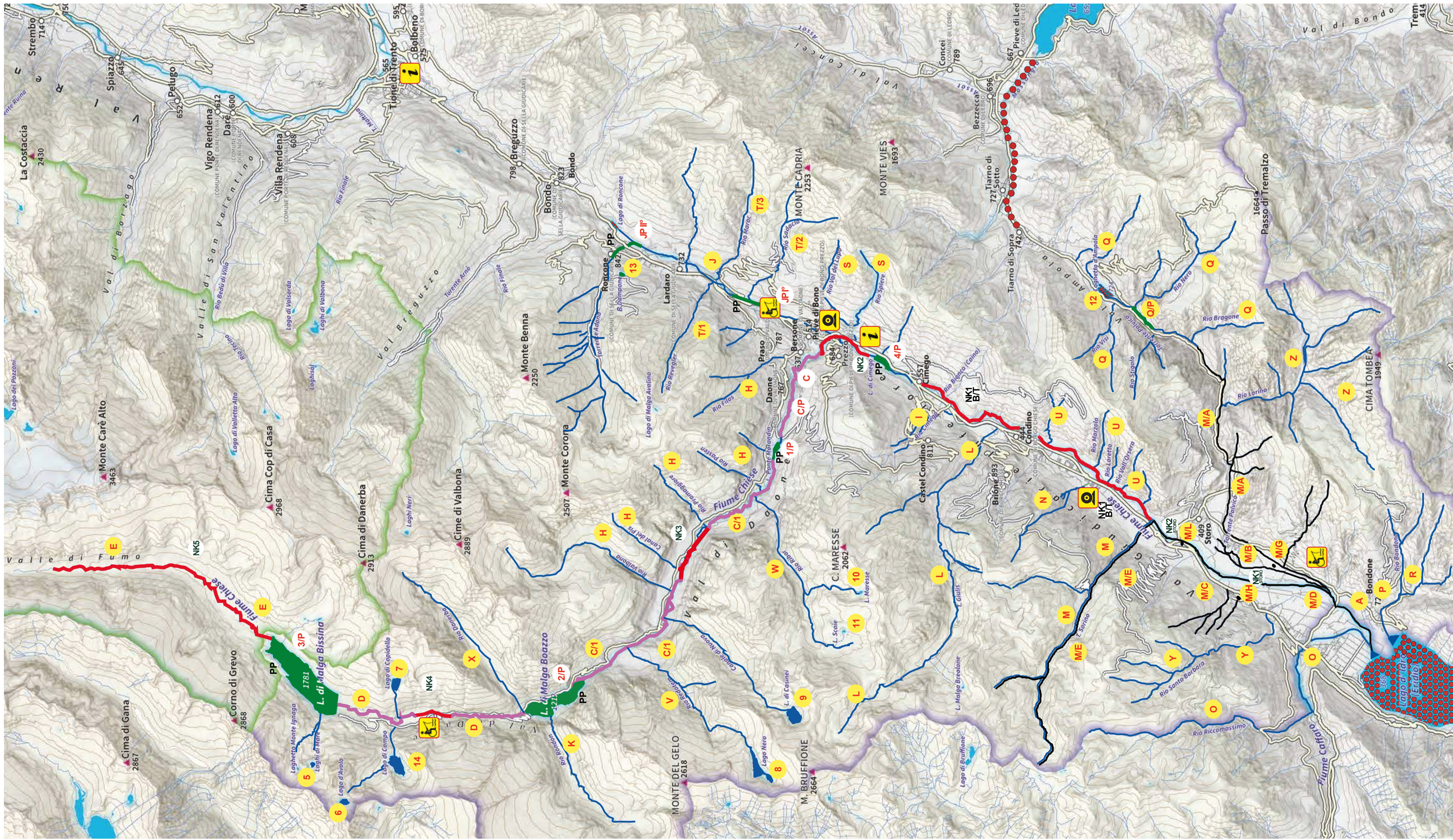


MADONNA DI CAMPIGLIO
Madonna di Campiglio Azienda per il Turismo SpA
 Sede legale e operativa: Via Pradalago, 4 38086 Madonna di Campiglio (TN)
 Sedi operative:
 Pinzolo, Tione di Trento, Pieve di Bono
 tel. +39 0465 901217
 www.campigliodolomiti.it - info@campigliodolomiti.it



Garda Dolomiti Azienda per il Turismo SpA
 Largo Medaglie d'Oro al Valor Militare 5, 38066 Riva del Garda (TN)
 tel. +39 0464 554444
 www.gardatrentino.it - info@gardatrentino.it

Zona di pesca
Fishing Zone



SIGLA	ACQUA / WATER	LIMITI / LIMITS
1	Lago Morandino PP	
2	Lago Boazzo PP	
3	Lago Bisina PP	
4	Lago Cimigo PP	
5	Lago Mare	
6	Lago d'Avolo	
7	Lago di Copialello	
8	Lago Nero	
9	Lago dei Casinet (Malga Nova)	
10	Laghetto della Maresse	
11	Laghetto delle Scate (Malga Cief)	
13	Bacino Dampono (loc. Pozza) PP	
14	Lago Campo	
		Dal lago d'Avolo fino a 200 metri a valle del Ponte dei Troveschi - Comune di Bondone
A	Fiume Chiese	From Itrio Lake to 300 meters upstream from the Ponte dei Troveschi - Bondone Municipality
B/T	Fiume Chiese	Upstream of the foot of the quarry at the foot of Lake Cimigo
NK1		Dal termine nokill 2 al Bacino di Morandino
C	Fiume Chiese	From nokill 2 to the Morandino basin
C/P	Fiume Chiese PP	Dal vecchio acquedotto zona Prada fino a valle del Ponte di Morandino
		From the old waterworks in the Prada area downstream of the Morandino Bridge
C/1	Fiume Chiese	Dal Bacino di Morandino all'inizio nokill 3 e dal termine nokill 3 al bacino di Boazzo
		From the Morandino Basin to the end of nokill 3 to the Boazzo Basin
D	Fiume Chiese	Dal Bacino di Boazzo all'inizio nokill 4 e dal termine nokill 4 al Bacino di Bisina
		From the Boazzo basin to the beginning of nokill 4 and from the end of nokill 4 to the Bisina basin.
E	Fiume Chiese - Val di Fumo e affluenti	dal bacino di Bisina all'inizio nokill 5 e dal termine alla sorgente
		From the Bisina Basin to the Boazzo Basin
G	Affluenti Fiume Chiese	Dal Bacino di Bisina al Bacino di Boazzo
		From the Bisina Basin to the Boazzo Basin
H	Affluenti Fiume Chiese Rio Fios, Mu-linello, Pramattigione, Valbona, Rola, Boniprat	Dal Bacino di Boazzo al Bacino di Cimigo
		From the Boazzo Basin to the Cimigo Basin
I	Rio di Cimigo	
JP II°	Torrente Adana (Roncone) PP	
K	Rio Roldon (Val di Lano)	
L	Rio Glulis e Affluenti	
M	Rio Sorino e Affluenti	
N	Rio Cion	
O	Torrente Caffaro e Rio Ricomassimo	
P	Rio Olle	
Q	Torrente Pavico e affluenti Rio Ovi, S. Pietro, S. Giovanni, S. Tomaso, Vili, Piccolo, S. Giobbe, Nero e Gallo	
Q/P	Zona pronta pesca Piana di Ampola PP	
R	Rio Laff, Masi, Pozza, Morbio	
S	Rio Spiera, Val del Lupo	
J	Torrente Adana (Pieve di Bone)	
J/P I°	Torrente Adana PP	Dal ponte che porta a Por alla pescicoltura Facchini
T/1	Rio Reviglier	Facchine fish farm
T/2	Rio Stalacia	
T/3	Rio Marach	
U	Ritiranti di Condino; Villassena, Osa-talareto, Marzolo, Camo	
V	Rio Redoten	
W	Rio Ribor	
X	Danerba	
Y	Rio S. Barbara e Affluenti	
Z	Rio Lorina e Affluenti	
M/D	Fiume Chiese	Dal valle del ponte dei tedeschi alla NO-KILL 2 (Ca Rosa)
M/B	Rio Lora	From the Valle del Ponte dei tedeschi to NO-KILL 2 Ca Rosa
M/C	Fossa di Darzo	
M/A	Torrente Pavico	
M/E	Torrente Sorino	
M/H	Laghetto di Greggi	
M/G	Laghetto Rovensela	
M/L	Laghetto Chiese	
NK1	Fiume Chiese (pesca a mosca)	dal confine del comune catalate di Condino per 1,7 km a monte del ponte nord
B/T	Fiume Chiese (pesca a mosca)	From the top of the creek (at the foot of the quarry) to the bridge of Condino for 1,7 km upstream
NK2	Fiume Chiese (pesca a mosca)	della Centrale di Cimigo fino alla strada comunale "Via di Ben" per 2,1 km
		From the section upstream of the Centrale di Cimigo to the plant to the municipal road "Via di Ben" for 2,1 km
NK3	Fiume Chiese (pesca a mosca e spinning)	dal tratto a monte del ponte in loc. Dastion per 1,6 km fino in loc. Pramattigione, upstream of the bridge in Dastion for 1,6 km to Vermongolo.
NK4	Fiume Chiese (pesca a mosca e spinning)	dal tratto a monte del ponte dell'Origheta per 1,3 km fino alla cascata in fondo piano di Nucleo
		From the section upstream of the Origheta to the bottom of the waterfall at the bottom of the Nucleo plain
NK5	Fiume Chiese (pesca a mosca e spinning)	località Val di Fumo, dalla "serra" a monte per 2 km
NK1	Acque non in concessione	Val di Fumo, from the "weir" upstream for 2 km
NK2	Acque non in concessione	
NK3	Acque non in concessione	
Storo		

LEGENDA
Legend

- PERMESSO UNICO ALTO CHESE ALTO CHESE SINGLE PERMIT
- PERMESSO UNICO ALTO CHESE E STORO ALTO CHESE AND STORO SINGLE PERMIT
- GESTIONE ASSOCIAZIONE PESCATORI STORO
- P. P. PRONTA PESCA ZONES WHERE FISH ARE INTRODUCED
- FIUME CHESE NO KILL (A PRENOTAZIONE IL MARTEDI E IL VENERDI, CHESE RIVER NO KILL (BY RESERVATION ON TUESDAY AND FRIDAY))
- PERMESSO A PRENOTAZIONE PESCATORI DI-MARTEDI E VENERDI, CHESE RIVER NO KILL (BY RESERVATION ON TUESDAY AND FRIDAY)
- ACQUE NON IN CONCESSIONE / WATERS NOT IN GRANTING
- PESCA ALLA PAR / FISHING ON AN EQUAL FOOTING
- WEBCAM / WEBCAM
- PERMESSO UNICO ALTO CHESE ALTO CHESE SINGLE PERMIT
- PERMESSO UNICO ALTO CHESE E STORO ALTO CHESE AND STORO SINGLE PERMIT
- GESTIONE ASSOCIAZIONE PESCATORI STORO
- P. P. PRONTA PESCA ZONES WHERE FISH ARE INTRODUCED